7ª ESTIMATIVA DA SAFRA DE GRÃOS 2020/2021 NO BRASIL

COGO inteligência em agronegócio

NOVEMBRO/2020



ÍNDICE

A 7ª projeção da nossa Consultoria para a safra brasileira de grãos 2020/2021 aponta para uma colheita recorde de 276,6 milhões de toneladas, 7,6% acima da atual (256,9 milhões de toneladas).

O recorde previsto para 2020/2021 será puxado pelo incremento das áreas de soja (+3,7%), milho 2ª safra (+4,6%) e arroz (+7,6%) e da previsão de incremento de 4,4% na produtividade média dos grãos, para 4.082 quilos/hectare, ante 3.911 quilos/hectare na atual safra – cuja produtividade média foi afetada pelas fortes quebras na safra de verão do Rio Grande do Sul.

Atenção: com a confirmação da ocorrência do "La Niña", o clima deverá ser favorável às safras das regiões Sudeste, Centro-Oeste e Nordeste, incluindo o Matopiba, mas aumentará o risco de estiagens localizadas, principalmente no Rio Grande do Sul.

Item	Página
Clima: prognóstico para a safra de grãos 2020/2021	03
Grãos: 7ª projeção de área e produção em 2020/2021	05
Soja: 7ª projeção de área e produção em 2020/2021	10
Milho: 7ª projeção de área e produção em 2020/2021	13
Arroz: 7ª projeção de área e produção em 2020/2021	21
Feijão: 7ª projeção de área e produção em 2020/2021	25
Trigo: 7ª projeção de área e produção em 2020/2021	27
Algodão: 7ª projeção de área e produção em 2020/2021	30

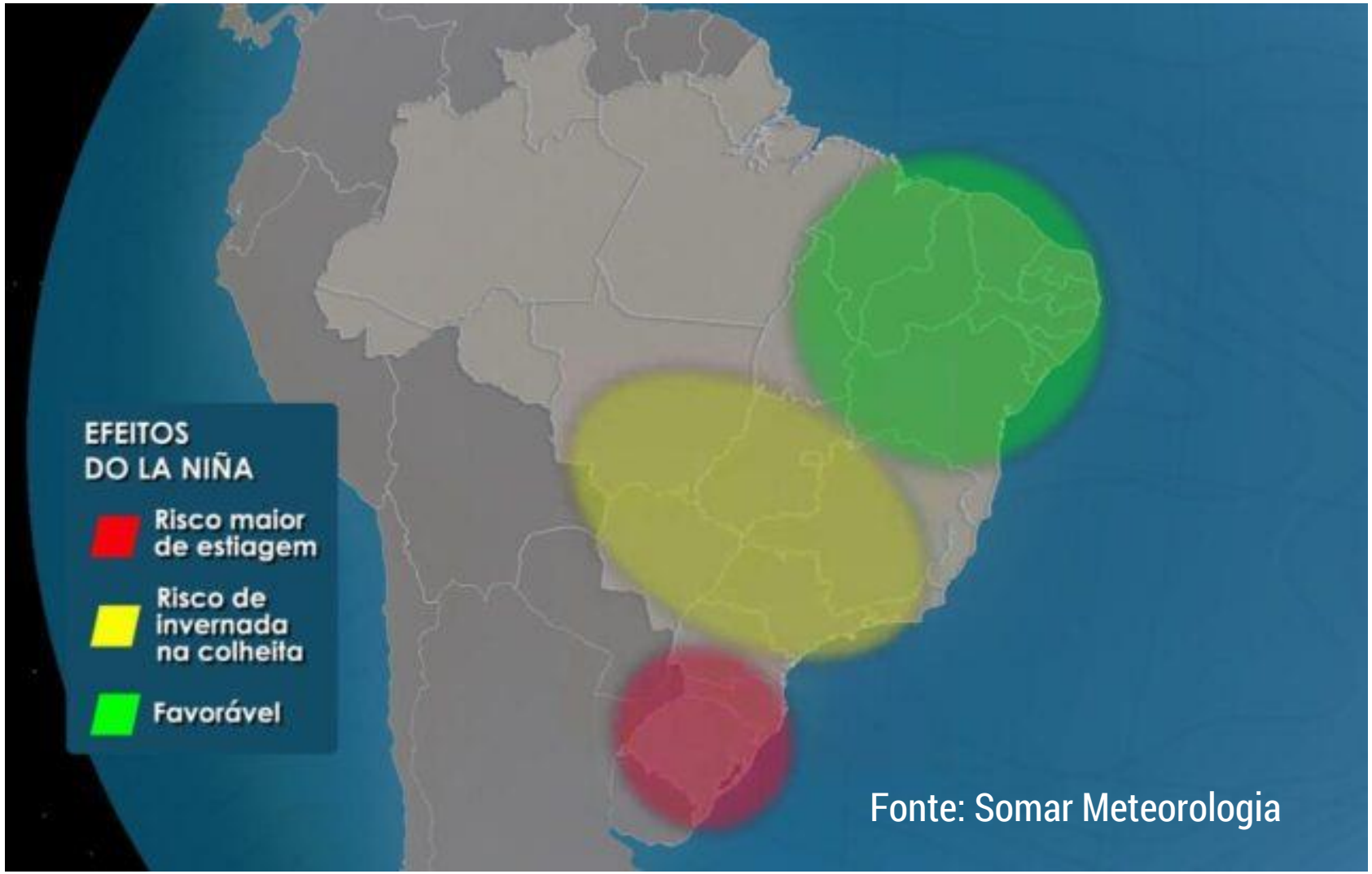
EFEITOS
DO LA NIÑA
Risco maior de estiagem
Risco de invernada na colheita
Favorável
Fonte: Somar Meteorologia

La Niña and Rainfall

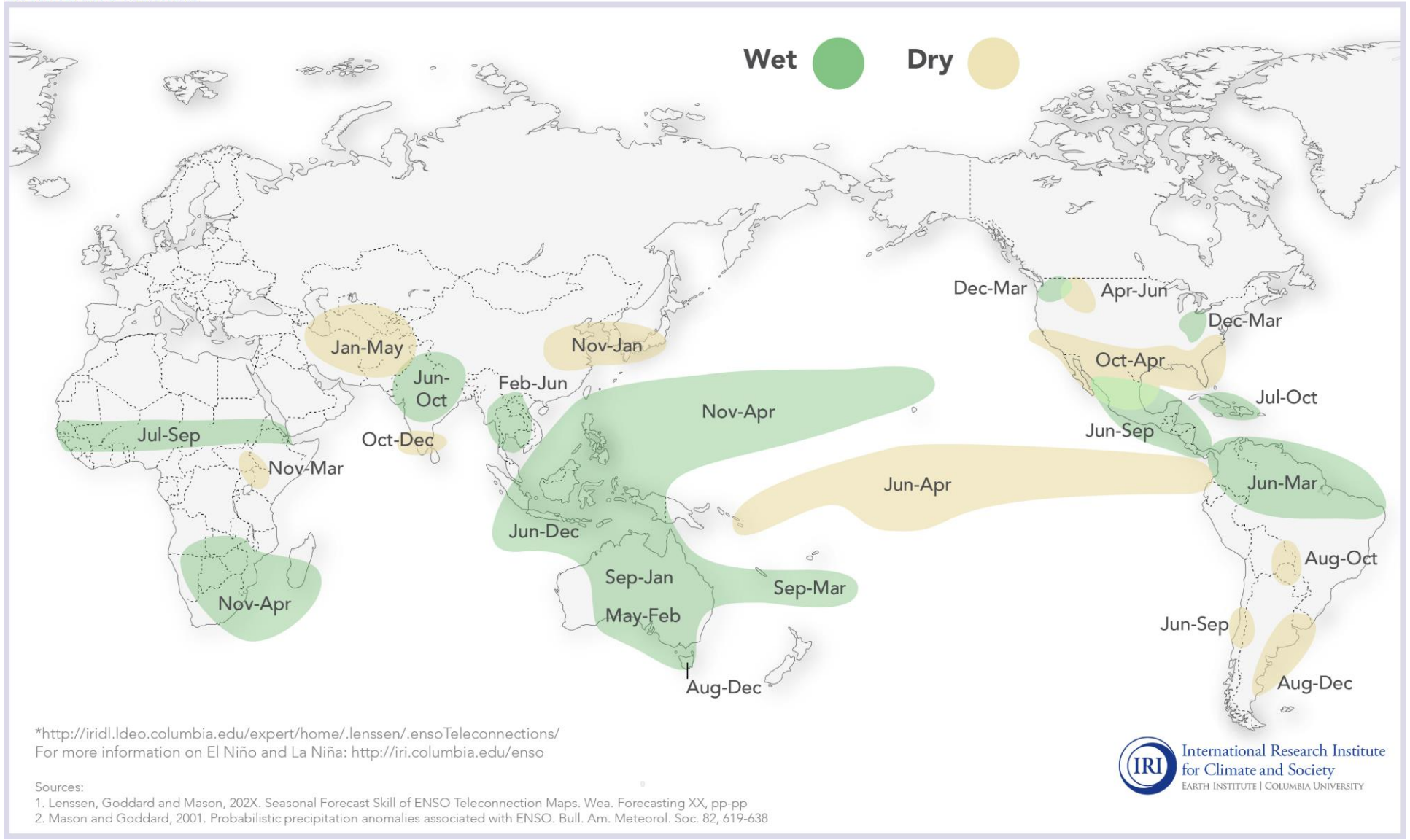

BRASIL: ÁREA, PRODUÇÃO E PRODUTIVIDADE POR CULTURA AGRÍCOLA

ANO-SAFRA / ANO DA COLHEITA			2018/2019 2019	2019/2020 2020	2020/2021 2021	VAR 2019-2020/ 2018-2019 (%)	VAR 2020-2021/ 2019-2020 (%)
ÁREA TOTAL - MIL HA			63.163	65.701	67.756	4,0%	3,1%
PRODUÇÃO TOTAL - MIL T			246.762	256.962	276.606	4,1%	7,6%
PRODUTIVIDADE MÉDIA (T/HA)			3,907	3,911	4,082	0,1%	4,4%
ALGODÃO EM CAROÇO	ÁREA	mil ha	1.618	1.666	1.506	2,9%	-9,6%
	PRODUÇÃO	mil t	4.217	4.371	3.938	3,7%	-9,9%
	RENDIMENTO	Kg/ha	2.606	2.624	2.614	0,7%	-0,4%
ARROZ	ÁREA	mil ha	1.703	1.666	1.792	-2,2%	7,6%
	PRODUÇÃO	mil t	10.484	11.183	11.909	6,7%	6,5%
	RENDIMENTO	Kg/ha	6.158	6.714	6.644	9,0%	-1,0%
FEIJÃO TOTAL 3 SAFRAS	ÁREA	mil ha	2.922	2.927	2.927	0,2%	0,0%
	PRODUÇÃO	mil t	3.018	3.222	3.103	6,8%	-3,7%
	RENDIMENTO	Kg/ha	1.033	1.101	1.060	6,6%	-3,7%
MILHO 1ª SAFRA	ÁREA	mil ha	4.104	4.236	4.151	3,2%	-2,0%
	PRODUÇÃO	mil t	25.647	25.690	26.669	0,2%	3,8%
	RENDIMENTO	Kg/ha	6.249	6.065	6.425	-3,0%	5,9%
MILHO 2ª SAFRA	ÁREA	mil ha	12.878	13.756	14.393	6,8%	4,6%
	PRODUÇÃO	mil t	73.178	75.053	82.059	2,6%	9,3%
	RENDIMENTO	Kg/ha	5.682	5.456	5.701	-4,0%	4,5%
MILHO 3ª SAFRA	ÁREA	mil ha	511	536	548	4,8%	2,3%
	PRODUÇÃO	mil t	1.219	1.772	1.832	45,4%	3,4%
	RENDIMENTO	Kg/ha	2.385	3.309	3.342	38,7%	1,0%
MILHO TOTAL	ÁREA	mil ha	17.493	18.527	19.091	5,9%	3,0%
	PRODUÇÃO	mil t	100.043	102.515	110.559	2,5%	7,8%
	RENDIMENTO	Kg/ha	5.719	5.533	5.791	-3,3%	4,7%
SOJA	ÁREA	mil ha	35.874	36.950	38.303	3,0%	3,7%
	PRODUÇÃO	mil t	119.718	124.845	135.322	4,3%	8,4%
	RENDIMENTO	Kg/ha	3.337	3.379	3.533	1,2%	4,6%
TRIGO	ÁREA	mil ha	2.041	2.338	2.441	14,6%	4,4%
	PRODUÇÃO	mil t	5.155	6.397	7.114	24,1%	11,2%
	RENDIMENTO	Kg/ha	2.526	2.735	2.915	8,3%	6,6%
OUTROS GRÃOS	ÁREA	mil ha	1.512	1.626	1.695	7,6%	4,2%
	PRODUÇÃO	mil t	4.128	4.428	4.661	7,3%	5,3%
	RENDIMENTO	Kg/ha	2.730	2.723	2.750	-0,3%	1,0%

GRÃOS: ÁREA TOTAL DE CULTIVO NO BRASIL - MILHÕES DE HECTARES

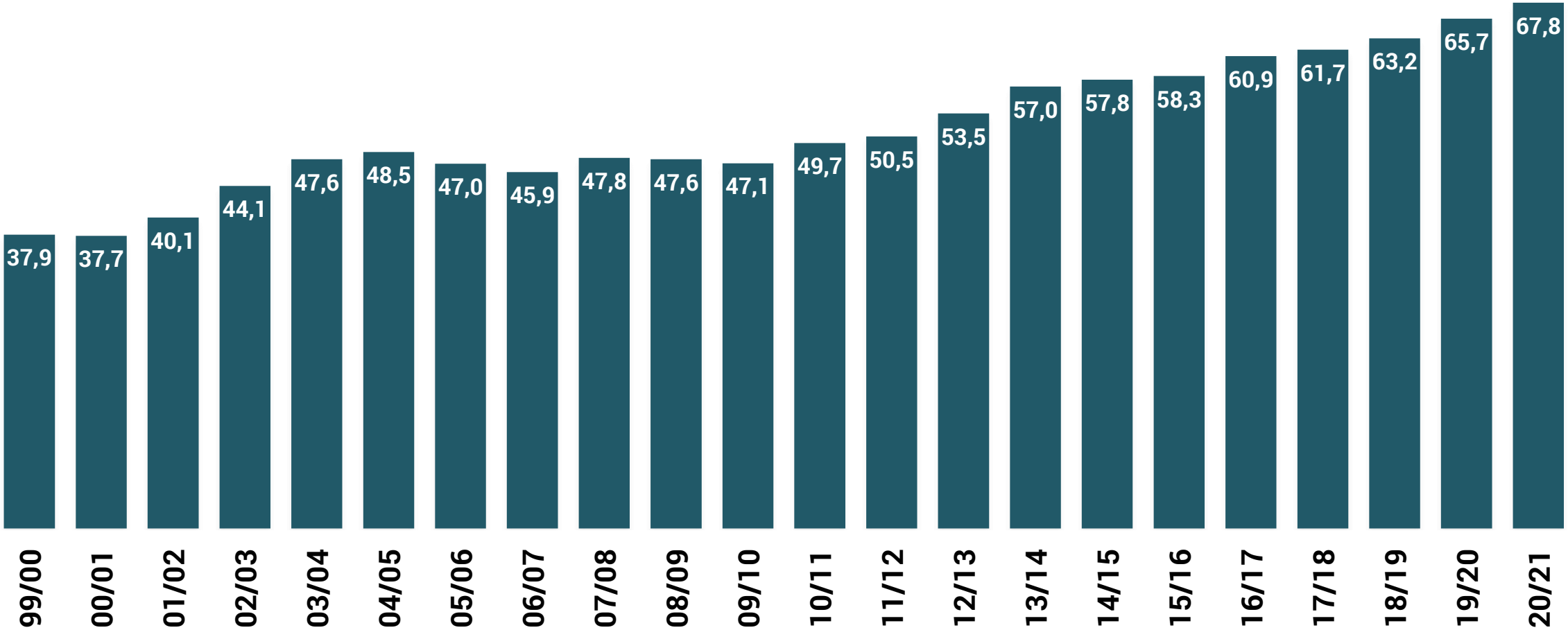

BRASIL: PRODUÇÃO TOTAL DE GRÃOS - MILHÕES DE TONELADAS

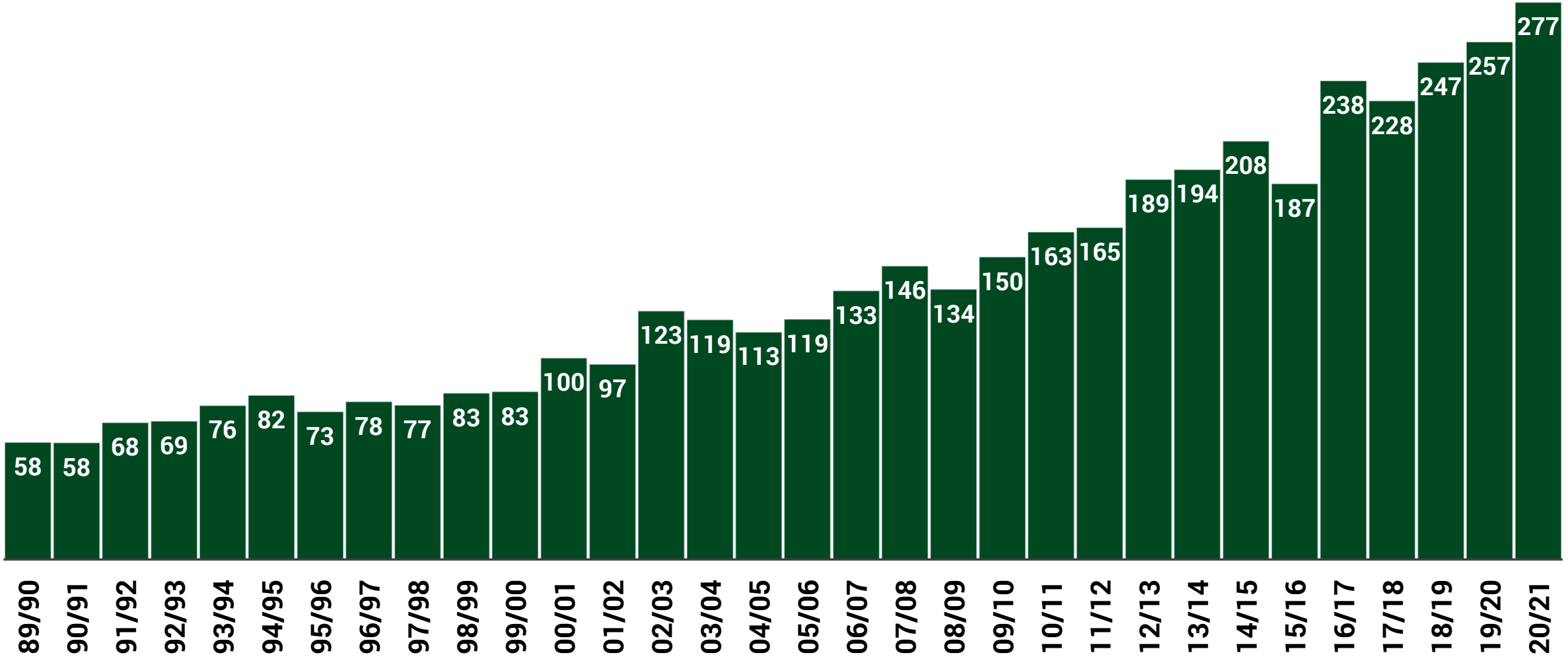

SOJA x MILHO 1ª SAFRA x MILHO 2ª SAFRA x MILHO 3ª SAFRA - BRASIL
MILHÕES DE HECTARES

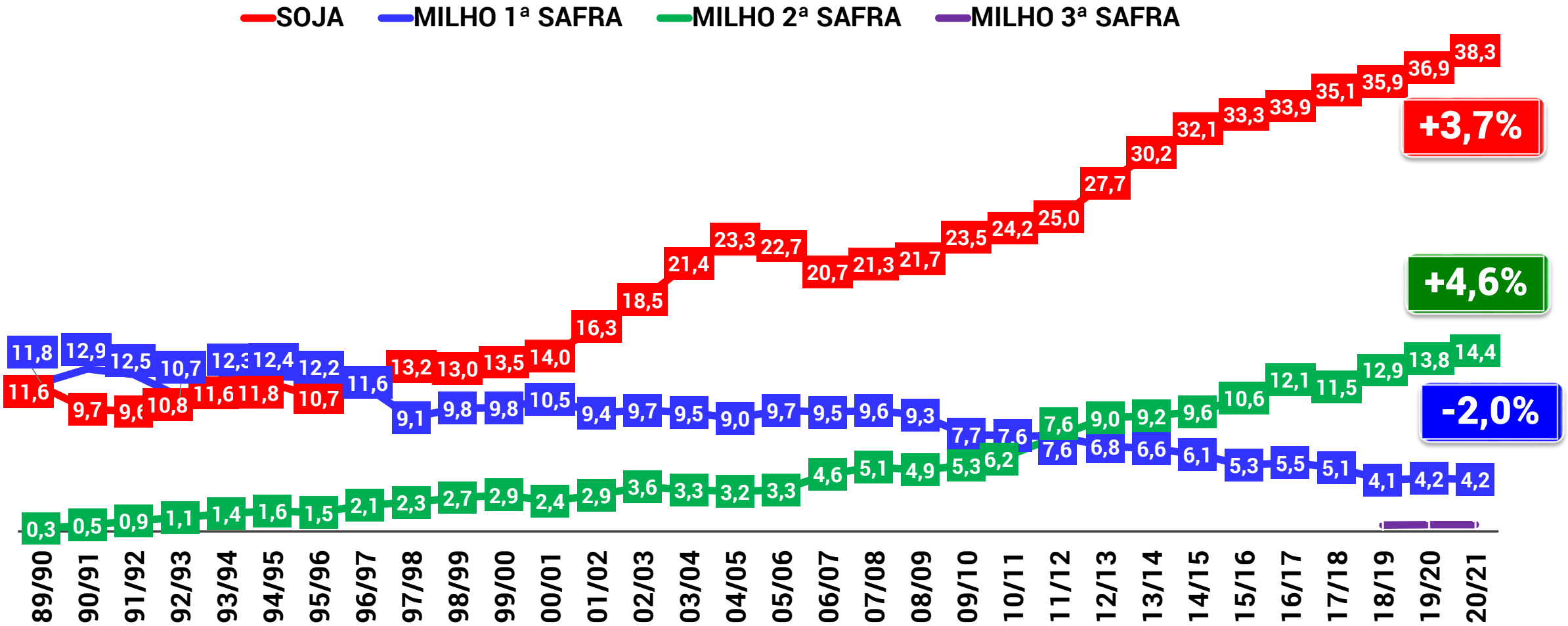

OUTROS GRÃOS: EVOLUÇÃO DA ÁREA NO BRASIL MILHÕES DE HECTARES

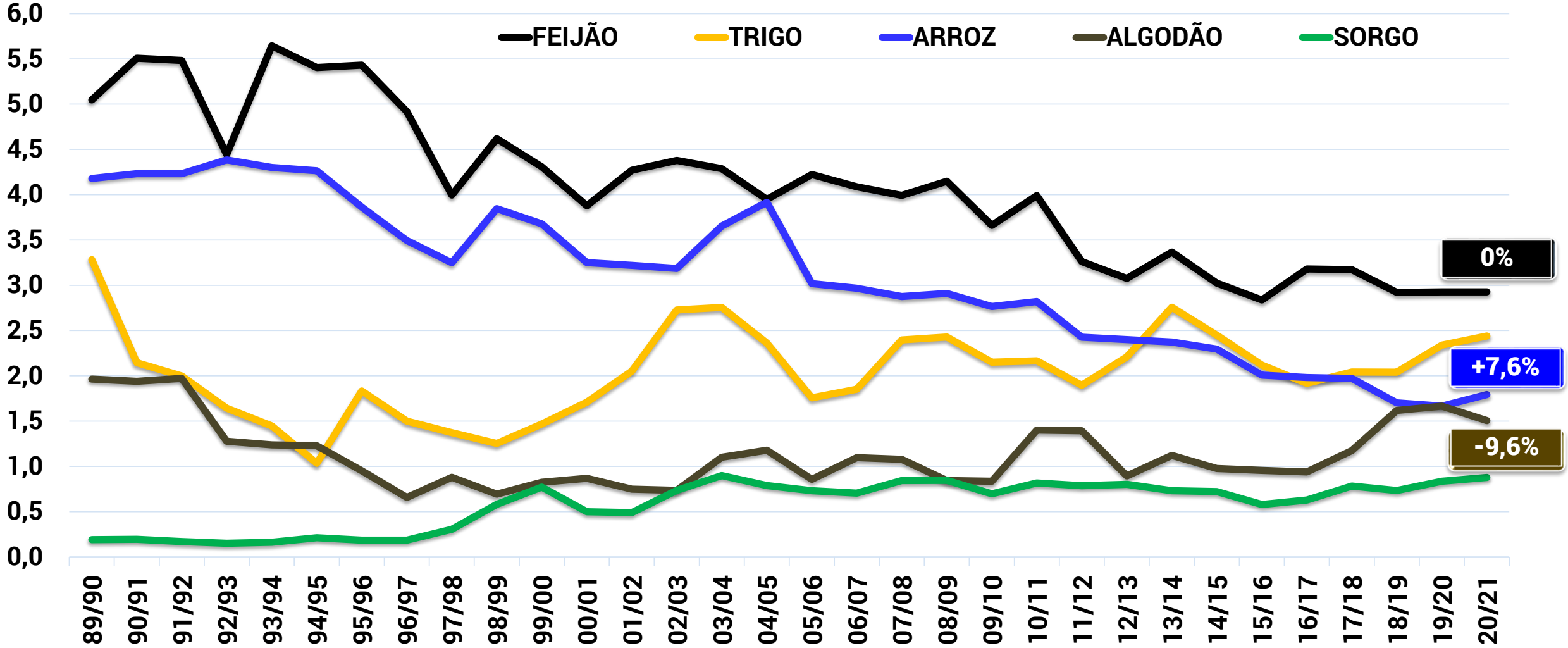



SOJA: PROJEÇÃO DE ÁREA POR ESTADOS NA SAFRA 2020/2021

REGIÃO/UF	2011/12	2012/13	2013/14	2014/15	2015/16	2016/17	2017/18	2018/19	2019/20	2020/21	VAR. % 2020-2021/ 2019-2020
NORTE	**717,6**	**901,5**	**1.178,9**	**1.441,2**	**1.576,3**	**1.809,0**	**1.931,7**	**1.988,3**	**2.110,8**	**2.159,1**	**2,3%**
RR	3,7	12,0	18,0	23,8	24,0	30,0	38,2	40,0	49,8	60,0	**20,5%**
RO	143,5	167,7	191,1	231,5	252,6	296,0	333,6	333,7	348,4	348,4	**0,0%**
AC							0,5	1,5	4,0	4,0	**0,0%**
AM							1,5	2,2	2,3	2,0	**-13,0%**
AP						18,9	20,2	20,9	20,9	20,9	**0,0%**
PA	119,2	172,2	221,4	336,3	428,9	500,1	549,6	561,4	607,4	623,2	**2,6%**
TO	451,2	549,6	748,4	849,6	870,8	964,0	988,1	1.028,6	1.078,0	1.100,6	**2,1%**
NORDESTE	**2.117,1**	**2.414,3**	**2.602,2**	**2.845,3**	**2.878,2**	**3.095,8**	**3.263,5**	**3.332,2**	**3.356,6**	**3.480,4**	**3,7%**
MA	559,7	586,0	662,2	749,6	786,3	821,7	951,5	992,4	976,4	1.000,8	**2,5%**
PI	444,6	546,4	627,3	673,7	565,0	693,8	710,5	758,1	758,9	798,4	**5,2%**
CE											
RN											
PB											
PE											
AL							2,2	1,6	1,3	1,3	**0,0%**
SE											
BA	1.112,8	1.281,9	1.312,7	1.422,0	1.526,9	1.580,3	1.599,3	1.580,1	1.620,0	1.679,9	**3,7%**
CENTRO-OESTE	**11.495,2**	**12.778,2**	**13.909,4**	**14.616,1**	**14.925,1**	**15.193,6**	**15.648,8**	**16.102,8**	**16.640,1**	**17.426,1**	**4,7%**
MT	6.980,5	7.818,2	8.615,7	8.934,5	9.140,0	9.322,8	9.518,6	9.699,5	10.004,1	10.302,6	**3,0%**
MS	1.815,0	2.017,0	2.120,0	2.300,5	2.430,0	2.522,3	2.672,0	2.853,7	3.016,4	3.351,2	**11,1%**
GO	2.644,7	2.888,0	3.101,7	3.325,0	3.285,1	3.278,5	3.386,7	3.476,4	3.545,1	3.694,0	**4,2%**
DF	55,0	55,0	72,0	56,1	70,0	70,0	71,5	73,2	74,5	78,3	**5,1%**
SUDESTE	**1.606,2**	**1.758,2**	**1.989,9**	**2.116,2**	**2.326,9**	**2.351,4**	**2.470,1**	**2.571,1**	**2.757,1**	**2.924,6**	**6,1%**
MG	1.024,0	1.121,2	1.238,2	1.319,4	1.469,3	1.456,1	1.508,5	1.574,9	1.647,3	1.762,6	**7,0%**
ES											
RJ											
SP	582,2	637,0	751,7	796,8	857,6	895,3	961,6	996,2	1.109,8	1.162,0	**4,7%**
SUL	**9.106,1**	**9.883,9**	**10.492,7**	**11.074,1**	**11.545,4**	**11.459,6**	**11.835,1**	**11.879,6**	**12.085,1**	**12.313,0**	**1,9%**
PR	4.460,6	4.752,8	5.010,4	5.224,8	5.451,3	5.249,6	5.464,8	5.437,5	5.502,7	5.557,8	**1,0%**
SC	448,3	512,5	542,7	600,1	639,1	640,4	678,2	664,6	680,6	680,6	**0,0%**
RS	4.197,2	4.618,6	4.939,6	5.249,2	5.455,0	5.569,6	5.692,1	5.777,5	5.901,8	6.074,6	**2,9%**
BRASIL	**25.042,2**	**27.736,1**	**30.173,1**	**32.092,9**	**33.251,9**	**33.909,4**	**35.149,2**	**35.874,0**	**36.949,7**	**38.303,2**	**3,7%**



SOJA: PROJEÇÃO DE PRODUÇÃO POR ESTADOS NA SAFRA 2020/2021

REGIÃO/UF	2011/12	2012/13	2013/14	2014/15	2015/16	2016/17	2017/18	2018/19	2019/20	2020/21	VAR. % 2020-2021/ 2019-2020
NORTE	**2.172,2**	**2.661,5**	**3.391,3**	**4.289,5**	**3.818,9**	**5.536,4**	**5.904,2**	**6.147,0**	**6.902,1**	**7.015,9**	**1,6%**
RR	10,4	33,6	56,2	63,9	79,2	90,0	117,5	108,0	151,6	182,4	**20,3%**
RO	462,2	539,3	607,7	732,9	765,0	930,3	1.095,2	1.109,2	1.233,7	1.219,4	**-1,2%**
AC							1,5	4,4	11,8	11,8	**-0,3%**
AM							3,4	5,3	5,3	4,8	**-9,4%**
AP						54,4	58,3	57,5	59,3	58,5	**-1,3%**
PA	316,7	552,2	668,6	1.017,0	1.288,0	1.635,3	1.530,6	1.708,9	1.859,3	1.907,0	**2,6%**
TO	1.382,9	1.536,4	2.058,8	2.475,7	1.686,7	2.826,4	3.097,7	3.153,7	3.581,1	3.632,0	**1,4%**
NORDESTE	**6.096,3**	**5.294,8**	**6.620,9**	**8.084,1**	**5.107,1**	**9.644,7**	**11.850,7**	**11.034,9**	**11.819,6**	**12.176,6**	**3,0%**
MA	1.650,6	1.685,9	1.823,7	2.069,6	1.250,2	2.473,3	2.973,4	2.992,1	3.130,3	3.202,6	**2,3%**
PI	1.263,1	916,9	1.489,2	1.833,8	645,8	2.048,1	2.538,6	2.634,4	2.562,8	2.754,5	**7,5%**
CE											
RN											
PB											
PE											
AL							5,5	4,5	4,5	3,9	**-13,3%**
SE											
BA	3.182,6	2.692,0	3.308,0	4.180,7	3.211,1	5.123,3	6.333,2	5.403,9	6.122,0	6.215,6	**1,5%**
CENTRO-OESTE	**34.904,8**	**38.091,4**	**41.800,5**	**43.968,6**	**43.752,6**	**50.149,9**	**53.945,4**	**55.058,1**	**60.697,5**	**63.152,7**	**4,0%**
MT	21.849,0	23.532,8	26.441,6	28.018,6	26.030,7	30.513,5	32.306,1	32.958,9	35.884,7	36.780,1	**2,5%**
MS	4.628,3	5.809,0	6.148,0	7.177,6	7.241,4	8.575,8	9.600,5	9.759,7	11.362,8	12.399,4	**9,1%**
GO	8.251,5	8.562,9	8.994,9	8.625,1	10.249,5	10.819,1	11.785,7	12.097,9	13.159,4	13.667,8	**3,9%**
DF	176,0	186,7	216,0	147,3	231,0	241,5	253,1	241,6	290,6	305,4	**5,1%**
SUDESTE	**4.656,3**	**5.425,9**	**5.015,3**	**5.873,5**	**7.574,9**	**8.151,5**	**8.955,0**	**8.613,9**	**10.131,1**	**10.588,6**	**4,5%**
MG	3.058,7	3.374,8	3.327,0	3.507,0	4.731,1	5.067,2	5.545,2	5.386,2	6.172,4	6.521,6	**5,7%**
ES											
RJ											
SP	1.597,6	2.051,1	1.688,3	2.366,5	2.843,8	3.084,3	3.409,8	3.227,7	3.958,7	4.067,0	**2,7%**
SUL	**18.553,4**	**30.025,8**	**29.292,8**	**34.012,3**	**35.181,1**	**40.592,8**	**38.626,7**	**38.864,2**	**35.294,5**	**42.387,8**	**20,1%**
PR	10.941,9	15.912,4	14.780,7	17.210,5	16.844,5	19.586,3	19.170,5	16.921,5	21.598,1	20.498,9	**-5,1%**
SC	1.084,9	1.578,5	1.644,4	1.920,3	2.135,2	2.292,6	2.305,9	2.420,5	2.252,8	2.450,2	**8,8%**
RS	6.526,6	12.534,9	12.867,7	14.881,5	16.201,4	18.713,9	17.150,3	19.522,2	11.443,6	19.438,8	**69,9%**
BRASIL	**66.383,0**	**81.499,4**	**86.120,8**	**96.228,0**	**95.434,6**	**114.075,3**	**119.282,0**	**119.718,1**	**124.844,8**	**135.321,6**	**8,4%**

SOJA: PRODUÇÃO BRASILEIRA - MILHÕES DE TONELADAS

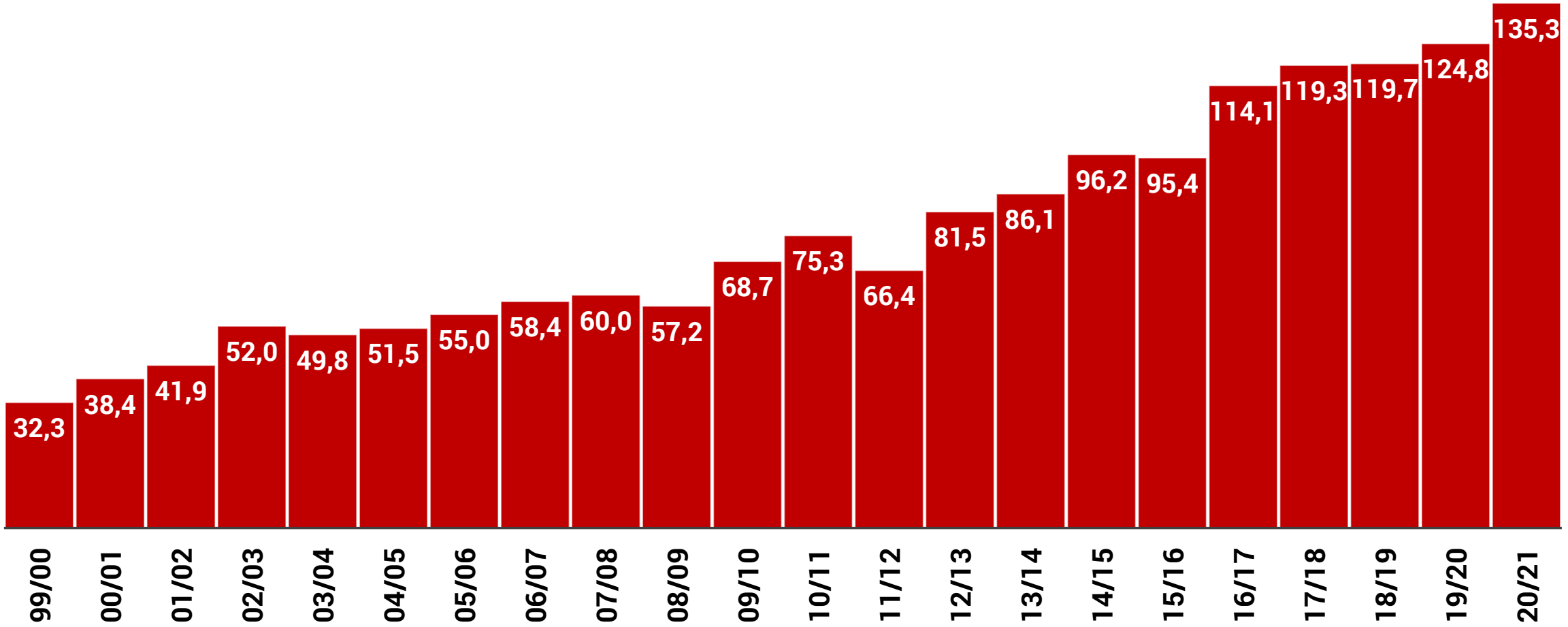



MILHO 1ª SAFRA: PROJEÇÃO DE ÁREA POR ESTADOS NA SAFRA 2020/2021

REGIÃO/UF	2011/12	2012/13	2013/14	2014/15	2015/16	2016/17	2017/18	2018/19	2019/20	2020/21	VAR. % 2020-2021/ 2019-2020
NORTE	**456,7**	**397,8**	**361,9**	**393,8**	**327,0**	**311,8**	**290,9**	**244,8**	**258,6**	**254,9**	**-1,4%**
RR	6,5	6,5	6,2	6,2							
RO	93,9	76,6	60,9	46,0	38,6	40,2	29,1	11,3	11,9	11,9	**0,0%**
AC	43,8	46,1	46,5	41,3	39,6	34,9	31,0	32,9	30,4	26,7	**-12,2%**
AM	14,4	12,9	11,0	15,5	5,4	12,2	8,1	11,0	11,2	8,9	**-20,5%**
AP	2,6	2,3	2,2	1,8	1,8	1,7	1,6				
PA	236,3	199,1	184,1	218,7	169,6	176,9	167,9	152,1	163,5	160,6	**-1,8%**
TO	59,2	54,3	51,0	64,3	72,0	45,9	53,2	37,5	41,6	46,8	**12,5%**
NORDESTE	**1.917,3**	**1.695,7**	**2.113,3**	**2.056,5**	**1.798,0**	**1.806,6**	**1.937,2**	**953,5**	**1.067,0**	**1.032,8**	**-3,2%**
MA	384,0	373,0	379,0	380,1	268,4	292,8	311,0	218,6	270,0	271,1	**0,4%**
PI	330,7	366,1	371,6	380,5	471,0	418,2	425,3	373,8	435,5	399,8	**-8,2%**
CE	520,6	408,7	480,6	480,6	460,2	514,0	535,1				
RN	7,6	13,3	32,4	25,9	25,0	29,2	40,9				
PB	39,8	53,1	76,6	62,9	84,6	86,5	108,6				
PE	205,8	94,5	228,6	214,7	117,4	84,1	136,0				
AL											
SE											
BA	428,8	387,0	544,5	511,8	371,4	381,8	380,3	361,1	361,5	361,9	**0,1%**
CENTRO-OESTE	**743,6**	**535,8**	**422,2**	**361,6**	**320,3**	**350,0**	**284,7**	**345,0**	**357,3**	**265,6**	**-25,7%**
MT	94,5	75,6	68,0	63,6	31,1	33,4	27,2	37,3	41,2	42,9	**4,1%**
MS	68,2	48,0	27,0	20,5	16,0	28,0	15,5	16,0	15,0	15,0	**0,0%**
GO	547,3	377,2	288,2	250,7	246,4	260,0	214,2	265,0	278,0	185,7	**-33,2%**
DF	33,6	35,0	39,0	26,8	26,8	28,6	27,8	26,7	23,1	22,0	**-4,8%**
SUDESTE	**1.813,0**	**1.753,4**	**1.552,0**	**1.435,4**	**1.237,0**	**1.301,2**	**1.191,9**	**1.113,0**	**1.072,9**	**1.079,6**	**0,6%**
MG	1.218,5	1.149,8	1.098,0	1.022,4	837,4	909,4	825,7	748,9	720,4	731,9	**1,6%**
ES	31,5	24,1	22,3	17,8	13,6	13,2	13,4	11,8	11,5	11,5	**0,0%**
RJ	6,1	5,9	4,4	2,6	2,0	2,7	1,0	1,2	1,1	1,1	**0,0%**
SP	556,9	573,6	427,3	392,6	384,0	375,9	351,8	351,1	339,9	335,1	**-1,4%**
SUL	**2.627,9**	**2.400,4**	**2.168,3**	**1.895,0**	**1.607,1**	**1.712,9**	**1.377,4**	**1.447,6**	**1.480,0**	**1.517,8**	**2,6%**
PR	977,7	878,1	665,2	542,5	414,1	507,7	330,0	358,7	352,6	360,4	**2,2%**
SC	536,7	489,0	471,9	411,5	370,0	400,3	319,0	335,0	336,0	349,4	**4,0%**
RS	1.113,5	1.033,3	1.031,2	941,0	823,0	804,9	728,4	753,9	791,4	808,0	**2,1%**
BRASIL	**7.558,5**	**6.783,1**	**6.617,7**	**6.142,3**	**5.289,4**	**5.482,5**	**5.082,1**	**4.103,9**	**4.235,8**	**4.150,7**	**-2,0%**



MILHO 1ª SAFRA: PROJEÇÃO DE PRODUÇÃO POR ESTADOS NA SAFRA 2020/2021

REGIÃO/UF	2011/12	2012/13	2013/14	2014/15	2015/16	2016/17	2017/18	2018/19	2019/20	2020/21	VAR. % 2020-2021/ 2019-2020
NORTE	**1.218,3**	**1.145,6**	**1.029,4**	**1.275,5**	**1.027,3**	**996,0**	**962,0**	**780,0**	**891,1**	**1.227,2**	**37,7%**
RR	13,0	13,0	5,7	15,4							
RO	206,7	167,5	123,9	100,0	102,6	107,0	71,9	28,2	35,2	33,9	**-3,7%**
AC	100,3	111,6	108,8	96,3	96,7	82,0	81,1	78,4	76,1	65,1	**-14,5%**
AM	36,0	30,8	28,9	39,4	13,6	30,8	20,7	27,5	28,4	23,2	**-18,3%**
AP	2,1	1,9	2,0	1,6	1,6	1,6	1,6				
PA	599,7	565,6	536,8	706,8	565,4	555,8	551,7	444,9	495,4	892,1	**80,1%**
TO	260,5	255,2	223,3	316,0	247,4	218,8	235,0	201,0	256,0	212,9	**-16,8%**
NORDESTE	**3.284,3**	**2.779,8**	**4.750,0**	**4.452,9**	**2.854,3**	**4.460,8**	**5.596,0**	**3.828,5**	**5.053,5**	**4.621,8**	**-8,5%**
MA	528,4	746,0	858,8	950,3	721,2	1.241,5	1.509,6	988,3	1.219,1	1.233,2	**1,2%**
PI	697,1	489,5	862,5	949,3	701,8	1.270,1	1.407,3	1.481,7	2.048,6	1.597,2	**-22,0%**
CE	73,9	98,1	401,3	151,4	163,8	418,9	416,3				
RN	2,6	4,7	20,5	7,5	7,7	10,2	19,3				
PB	4,2	26,3	35,4	20,3	20,1	38,6	84,7				
PE	24,1	15,8	94,0	58,2	9,6	6,2	66,0				
AL											
SE											
BA	1.954,0	1.399,4	2.477,5	2.315,9	1.230,1	1.475,3	2.092,8	1.358,5	1.785,8	1.791,4	**0,3%**
CENTRO-OESTE	**5.723,2**	**4.114,4**	**3.184,9**	**2.506,0**	**2.445,9**	**2.821,0**	**2.281,0**	**2.639,4**	**2.918,5**	**2.137,3**	**-26,8%**
MT	584,5	535,2	422,2	458,2	199,4	256,4	199,4	261,8	345,6	327,9	**-5,1%**
MS	458,9	369,6	225,5	174,3	144,0	261,5	142,8	131,2	135,0	137,5	**1,9%**
GO	4.378,4	2.879,2	2.161,5	1.677,2	1.921,9	2.080,0	1.713,6	2.003,4	2.218,4	1.466,5	**-33,9%**
DF	301,4	330,4	375,7	196,3	180,6	223,1	225,2	243,0	219,5	205,4	**-6,4%**
SUDESTE	**10.772,7**	**10.637,5**	**8.060,9**	**7.802,1**	**7.519,9**	**8.191,5**	**7.706,1**	**6.585,5**	**6.576,7**	**6.704,4**	**1,9%**
MG	7.284,2	6.834,4	5.742,5	5.459,6	5.108,1	5.796,5	5.395,9	4.598,2	4.672,5	4.769,1	**2,1%**
ES	76,5	61,4	60,5	24,3	39,6	37,4	40,1	31,9	33,2	32,7	**-1,5%**
RJ	14,9	13,3	10,3	6,2	5,2	6,3	3,1	3,6	3,6	3,3	**-8,3%**
SP	3.397,1	3.728,4	2.247,6	2.312,0	2.367,0	2.351,3	2.267,0	1.951,8	1.867,4	1.899,3	**1,7%**
SUL	**12.868,6**	**15.899,4**	**14.627,4**	**14.045,5**	**11.898,1**	**13.992,7**	**10.265,6**	**11.813,3**	**10.249,8**	**11.978,5**	**16,9%**
PR	6.578,9	7.156,5	5.425,4	4.683,4	3.293,3	4.692,7	2.886,8	3.170,9	3.534,5	3.457,4	**-2,2%**
SC	2.947,0	3.359,4	3.485,0	3.189,1	2.712,1	3.263,2	2.551,0	2.874,3	2.779,7	2.865,1	**3,1%**
RS	3.342,7	5.383,5	5.717,0	6.173,0	5.892,7	6.036,8	4.827,8	5.768,1	3.935,6	5.656,0	**43,7%**
BRASIL	**33.867,1**	**34.576,7**	**31.652,6**	**30.082,0**	**25.745,5**	**30.462,0**	**26.810,7**	**25.646,7**	**25.689,6**	**26.669,2**	**3,8%**



MILHO 2ª SAFRA: PROJEÇÃO DE ÁREA POR ESTADOS NA SAFRA 2020/2021

REGIÃO/UF	2011/12	2012/13	2013/14	2014/15	2015/16	2016/17	2017/18	2018/19	2019/20	2020/21	VAR. % 2020-2021/ 2019-2020
NORTE	**112,8**	**130,5**	**189,3**	**273,5**	**246,2**	**401,2**	**385,6**	**481,5**	**529,8**	**566,2**	**6,9%**
RR					4,6	7,6	9,6				
RO	68,4	89,6	88,4	119,5	119,5	156,9	149,1	178,8	186,0	192,7	**3,6%**
AC								2,0	2,0	2,1	**5,0%**
AM											
AP								1,4			
PA					26,5	81,4	69,0	97,4	101,1	106,7	**5,5%**
TO	44,4	40,9	100,9	154,0	95,6	155,3	157,9	201,9	240,7	264,8	**10,0%**
NORDESTE	**504,2**	**629,8**	**786,4**	**618,9**	**627,2**	**796,3**	**715,4**	**1.055,0**	**1.041,1**	**1.137,5**	**9,3%**
MA	70,6	133,7	227,4	134,2	85,9	198,9	172,4	192,2	182,4	196,1	**7,5%**
PI	20,9	13,7	33,4	25,9	21,5	49,2	63,2	77,8	32,1	78,6	**145,0%**
CE								501,9	519,5	537,2	**3,4%**
RN								53,7	59,7	62,7	**5,0%**
PB								96,1	107,6	115,0	**6,9%**
PE					67,2	73,9	79,7	133,3	139,8	147,9	**5,8%**
AL	29,7	34,4	31,0	30,1	28,3	37,2	26,2				
SE	206,8	206,6	226,6	176,2	177,0	172,0	143,0				
BA	176,2	241,4	268,0	252,5	247,3	265,1	230,9				
CENTRO-OESTE	**4.548,2**	**5.667,1**	**5.780,0**	**6.118,6**	**6.747,1**	**7.664,7**	**7.457,4**	**8.179,2**	**8.926,2**	**9.352,6**	**4,8%**
MT	2.645,4	3.349,1	3.230,2	3.352,9	3.769,0	4.605,7	4.471,2	4.869,1	5.414,4	5.691,8	**5,1%**
MS	1.199,5	1.461,0	1.547,5	1.615,0	1.665,0	1.759,9	1.720,0	1.860,0	1.840,0	1.922,8	**4,5%**
GO	694,6	838,6	952,3	1.112,3	1.274,7	1.260,7	1.230,4	1.412,0	1.633,7	1.699,0	**4,0%**
DF	8,7	18,4	50,0	38,4	38,4	38,4	35,8	38,1	38,1	38,9	**2,2%**
SUDESTE	**429,3**	**449,6**	**554,5**	**625,3**	**814,3**	**837,7**	**875,0**	**914,3**	**981,6**	**1.025,0**	**4,4%**
MG	94,3	118,8	228,0	255,2	371,0	357,6	339,4	420,5	450,8	475,6	**5,5%**
ES											
RJ											
SP	335,0	330,8	326,5	370,1	443,3	480,1	535,6	493,8	530,8	549,4	**3,5%**
SUL	**2.025,1**	**2.169,2**	**1.901,0**	**1.914,3**	**2.198,3**	**2.409,3**	**2.100,9**	**2.248,0**	**2.277,2**	**2.311,4**	**1,5%**
PR	2.025,1	2.169,2	1.901,0	1.914,3	2.198,3	2.409,3	2.100,9	2.248,0	2.277,2	2.311,4	**1,5%**
SC											
RS											
BRASIL	**7.619,6**	**9.046,2**	**9.211,2**	**9.550,6**	**10.633,1**	**12.109,2**	**11.534,3**	**12.878,0**	**13.755,9**	**14.392,6**	**4,6%**



MILHO 2ª SAFRA: PROJEÇÃO DE PRODUÇÃO POR ESTADOS NA SAFRA 2020/2021

REGIÃO/UF	2011/12	2012/13	2013/14	2014/15	2015/16	2016/17	2017/18	2018/19	2019/20	2020/21	VAR. % 2020-2021/ 2019-2020
NORTE	**434,2**	**526,6**	**791,8**	**1.285,6**	**939,5**	**1.706,1**	**1.484,7**	**2.218,5**	**2.536,1**	**2.687,5**	**6,0%**
RR					14,0	45,6	46,6				
RO	247,1	334,0	331,6	551,3	551,3	688,0	670,5	900,1	968,9	1.002,0	**3,4%**
AC								4,1	4,1	4,3	**5,0%**
AM											
AP								1,3			
PA					81,4	288,9	234,8	320,3	339,4	357,3	**5,3%**
TO	187,1	192,6	460,2	734,3	292,8	683,6	532,8	992,7	1.223,7	1.323,9	**8,2%**
NORDESTE	**1.079,8**	**2.080,0**	**2.824,5**	**1.790,2**	**581,3**	**2.220,7**	**849,9**	**1.707,7**	**1.999,0**	**2.303,3**	**15,2%**
MA	203,3	563,4	867,1	519,0	153,2	710,5	374,5	804,2	977,3	1.049,0	**7,3%**
PI	90,1	53,3	166,9	114,9	37,8	116,3	81,5	362,6	146,6	361,8	**146,8%**
CE								397,5	640,0	644,6	**0,7%**
RN								34,6	34,3	37,6	**9,7%**
PB								46,1	89,0	92,0	**3,4%**
PE					12,6	48,3	47,8	62,7	111,8	118,3	**5,8%**
AL	22,4	21,9	27,5	30,3	19,1	25,1	28,6				
SE	543,7	941,5	1.058,2	668,5	140,7	812,0	115,5				
BA	220,3	499,9	704,8	457,5	217,9	508,5	202,0				
CENTRO-OESTE	**25.393,1**	**31.796,2**	**31.869,0**	**37.076,1**	**25.798,5**	**46.052,7**	**39.170,2**	**50.186,5**	**53.917,4**	**57.768,7**	**7,1%**
MT	15.025,9	19.357,8	17.627,2	20.305,2	15.072,2	28.610,6	26.201,2	31.045,4	34.608,8	36.996,5	**6,9%**
MS	6.117,5	7.451,1	7.954,2	9.108,6	6.125,5	9.609,1	6.338,2	9.374,4	8.648,0	9.614,0	**11,2%**
GO	4.197,5	4.816,9	5.837,6	7.316,7	4.508,6	7.564,2	6.398,1	9.488,6	10.398,5	10.873,9	**4,6%**
DF	52,2	170,4	450,0	345,6	92,2	268,8	232,7	278,1	262,1	284,2	**8,5%**
SUDESTE	**2.027,4**	**2.040,2**	**2.667,4**	**3.259,1**	**2.274,5**	**4.256,3**	**3.423,3**	**5.567,9**	**5.187,3**	**5.893,2**	**13,6%**
MG	523,2	617,8	1.200,4	1.404,9	812,9	1.724,3	1.690,6	2.935,9	2.851,8	3.091,4	**8,4%**
ES											
RJ											
SP	1.504,2	1.422,4	1.467,0	1.854,2	1.461,6	2.532,0	1.732,7	2.632,0	2.335,5	2.801,8	**20,0%**
SUL	**10.178,2**	**10.485,9**	**10.246,4**	**11.179,5**	**11.191,5**	**13.145,1**	**8.970,8**	**13.497,0**	**11.413,3**	**13.405,9**	**17,5%**
PR	10.178,2	10.485,9	10.246,4	11.179,5	11.191,5	13.145,1	8.970,8	13.497,0	11.413,3	13.405,9	**17,5%**
SC											
RS											
BRASIL	**39.112,7**	**46.928,9**	**48.399,1**	**54.590,5**	**40.785,3**	**67.380,9**	**53.898,9**	**73.177,6**	**75.053,1**	**82.058,6**	**9,3%**



MILHO 3ª SAFRA: PROJEÇÃO DE ÁREA POR ESTADOS NA SAFRA 2020/2021

REGIÃO/UF	2011/12	2012/13	2013/14	2014/15	2015/16	2016/17	2017/18	2018/19	2019/20	2020/21	VAR. % 2020-2021/ 2019-2020
NORTE								**13,0**	**16,4**	**16,7**	**2,0%**
RR								13,0	15,0	15,3	**2,0%**
RO											
AC											
AM											
AP									1,4	1,4	**2,5%**
PA											
TO											
NORDESTE	-	-	-	-	-	-	-	**498,0**	**519,2**	**531,3**	**2,3%**
MA											
PI											
CE											
RN											
PB											
PE								85,1	96,0	97,4	**1,5%**
AL								33,9	38,4	39,0	**1,5%**
SE								147,9	153,7	156,2	**1,6%**
BA								231,1	231,1	238,7	**3,3%**
CENTRO-OESTE	-	-	-	-	-	-	-	-	-	-	
MT											
MS											
GO											
DF											
SUDESTE	-	-	-	-	-	-	-	-	-	-	
MG											
ES											
RJ											
SP											
SUL	-	-	-	-	-	-	-	-	-	-	
PR											
SC											
RS											
BRASIL	-	-	-	-	-	-	-	**511,0**	**535,6**	**548,0**	**2,3%**



MILHO 3ª SAFRA: PROJEÇÃO DE PRODUÇÃO POR ESTADOS NA SAFRA 2020/2021

REGIÃO/UF	2011/12	2012/13	2013/14	2014/15	2015/16	2016/17	2017/18	2018/19	2019/20	2020/21	VAR. % 2020-2021/ 2019-2020
NORTE								**78,0**	**91,4**	**93,2**	**2,0%**
RR								78,0	90,0	91,8	**2,0%**
RO											
AC											
AM											
AP									1,4	1,4	**2,5%**
PA											
TO											
NORDESTE	-	-	-	-	-	-	-	**1.140,7**	**1.680,7**	**1.738,3**	**3,4%**
MA											
PI											
CE											
RN											
PB											
PE								52,8	76,3	77,0	**0,9%**
AL								48,5	61,4	62,4	**1,6%**
SE								767,7	849,7	858,9	**1,1%**
BA								271,7	693,3	740,1	**6,7%**
CENTRO-OESTE	-	-	-	-	-	-	-	-	-	-	
MT											
MS											
GO											
DF											
SUDESTE	-	-	-	-	-	-	-	-	-	-	
MG											
ES											
RJ											
SP											
SUL	-	-	-	-	-	-	-	-	-	-	
PR											
SC											
RS											
BRASIL	-	-	-	-	-	-	-	**1.218,7**	**1.772,1**	**1.831,5**	**3,4%**

MILHO: ÁREA PLANTADA TOTAL 3 SAFRAS BRASIL - MILHÕES DE HECTARES

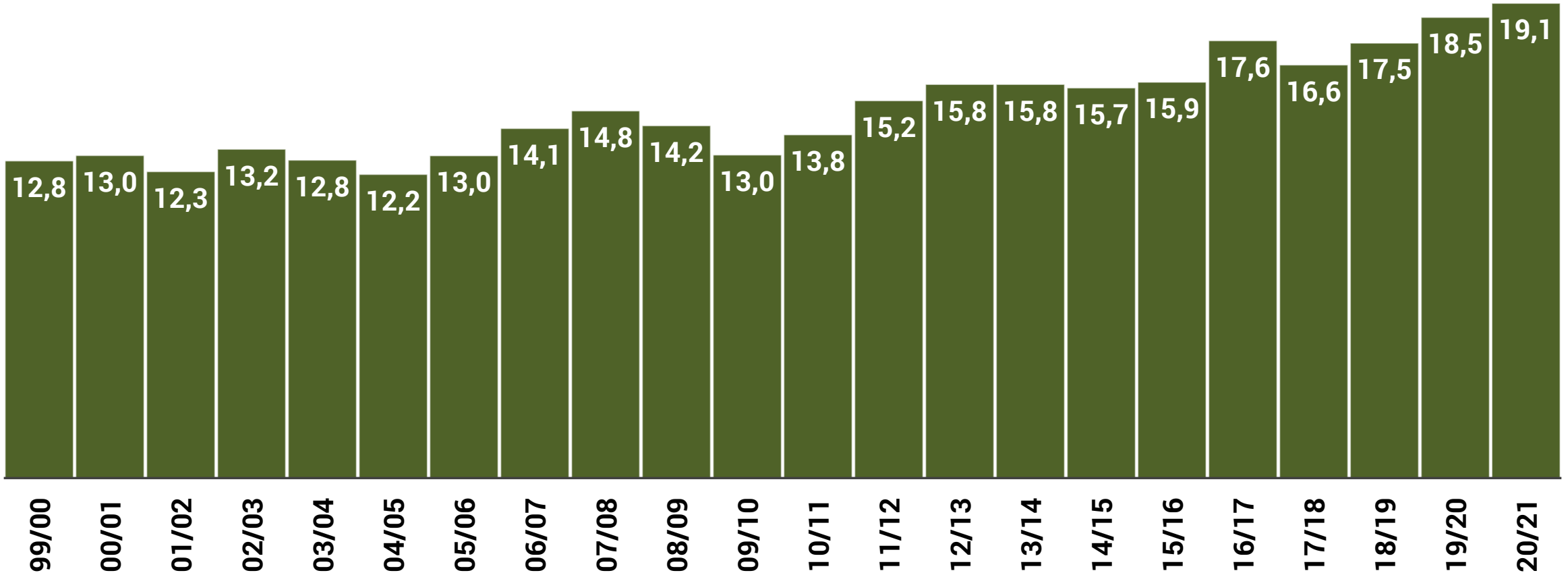

MILHO: EVOLUÇÃO DA PRODUÇÃO NO BRASIL - MILHÕES DE TONELADAS

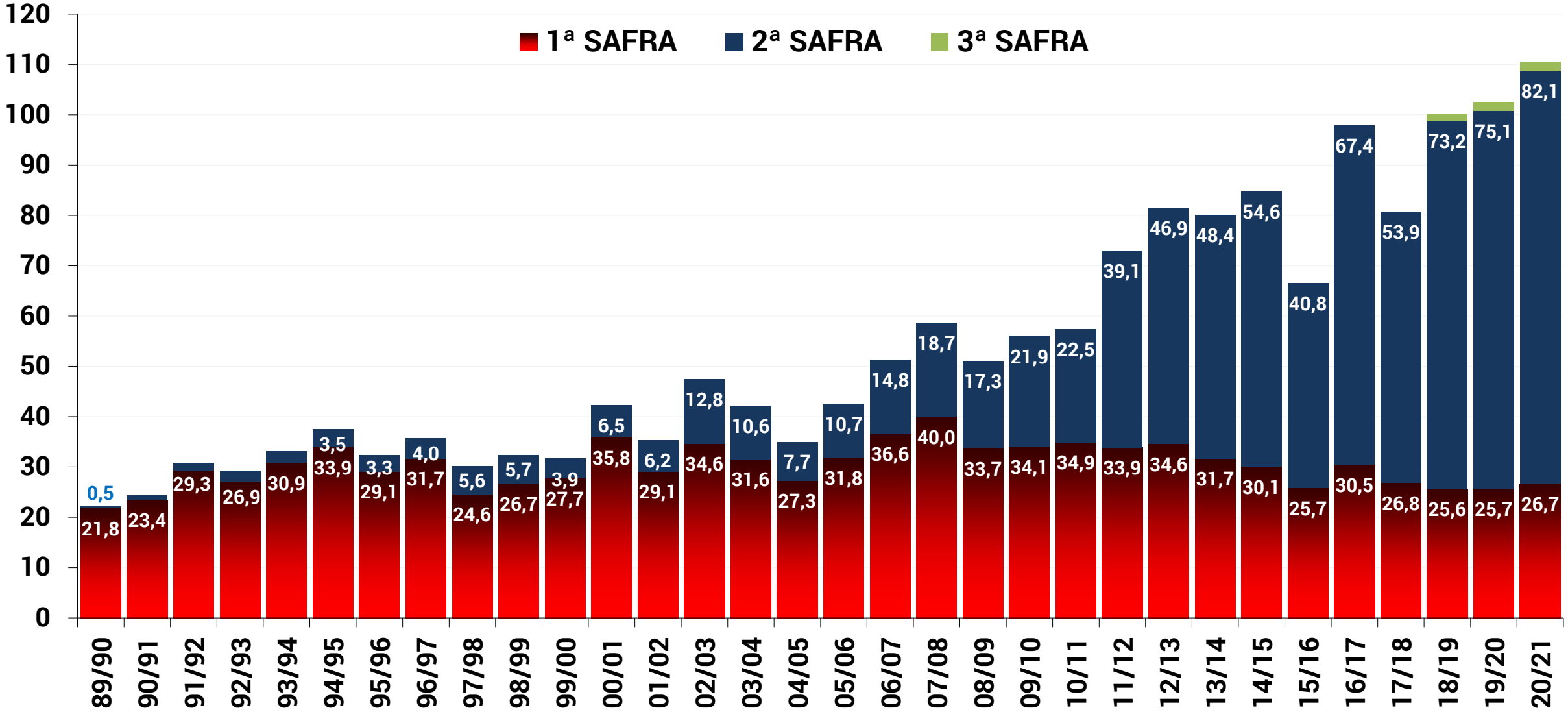



ARROZ: PROJEÇÃO DE ÁREA POR ESTADOS NA SAFRA 2020/2021

REGIÃO/UF	2011/12	2012/13	2013/14	2014/15	2015/16	2016/17	2017/18	2018/19	2019/20	2020/21	VAR. % 2020-2021/ 2019-2020
NORTE	**318,8**	**291,9**	**268,9**	**261,7**	**265,4**	**263,0**	**263,5**	**216,8**	**228,3**	**232,5**	**1,8%**
RR	19,8	20,0	12,0	12,0	8,6	12,3	12,3	10,4	10,3	11,3	**9,7%**
RO	53,0	48,0	48,5	44,3	42,6	40,6	42,4	42,4	42,5	42,5	**0,0%**
AC	13,8	13,2	7,5	6,7	5,1	4,3	5,0	4,9	4,9	3,8	**-22,4%**
AM	6,5	2,9	3,4	3,4	1,9	3,2	1,4	1,2	2,4	2,5	**4,2%**
AP	2,4	2,1	2,0	1,9	1,5	1,5	1,5	0,8	1,1	1,1	**0,0%**
PA	103,4	86,6	81,6	65,9	72,9	68,8	68,4	37,3	44,4	44,1	**-0,7%**
TO	119,9	119,1	113,9	127,5	132,8	132,3	132,5	119,8	122,7	127,2	**3,7%**
NORDESTE	**596,7**	**588,2**	**539,5**	**476,6**	**283,3**	**229,2**	**261,3**	**143,8**	**157,1**	**165,5**	**5,3%**
MA	426,0	416,2	389,1	349,8	181,5	141,6	166,7	84,4	89,9	96,0	**6,8%**
PI	117,4	125,1	105,9	95,1	79,1	65,2	70,8	46,6	53,7	56,0	**4,3%**
CE	24,2	22,3	22,1	12,5	4,7	4,7	3,6	3,7	3,8	3,8	**0,0%**
RN	0,8	1,1	1,5	0,9	1,0	1,0	1,1	0,8	0,9	0,9	**0,0%**
PB	2,1	0,2	1,2	0,9	0,8	0,9	1,1	1,1	1,2	1,2	**0,0%**
PE	2,5	2,5	0,7	0,2	0,3	0,2	0,4	0,4	0,5	0,5	**0,0%**
AL	3,0	3,0	3,1	2,7	3,0	2,8	5,8	2,8	3,1	3,1	**0,0%**
SE	6,9	9,9	7,1	6,0	5,1	4,7	4,0	4,0	4,0	4,0	**0,0%**
BA	13,8	7,9	8,8	8,5	7,8	8,1	7,8				
CENTRO-OESTE	**218,6**	**225,2**	**229,8**	**234,2**	**192,5**	**199,4**	**185,2**	**154,8**	**152,5**	**171,9**	**12,7%**
MT	143,4	166,3	176,3	188,1	152,5	162,3	149,3	121,3	118,7	138,1	**16,3%**
MS	17,0	15,2	15,5	18,1	14,0	15,5	14,3	10,7	11,2	11,2	**0,0%**
GO	58,2	43,7	38,0	28,0	26,0	21,6	21,6	22,8	22,6	22,6	**0,0%**
DF											
SUDESTE	**53,7**	**44,6**	**34,8**	**27,4**	**17,2**	**16,1**	**14,7**	**13,2**	**10,5**	**10,5**	**0,0%**
MG	32,2	22,8	19,4	12,0	6,5	6,0	4,8	3,5	2,0	2,0	**0,0%**
ES	1,0	1,0	0,5	0,3	0,2	0,1	0,1	0,1	0,1	0,1	**0,0%**
RJ	1,6	1,4	0,9	0,5	0,5	0,3	0,3	0,3	0,1	0,1	**0,0%**
SP	18,9	19,4	14,0	14,6	10,0	9,7	9,5	9,3	8,3	8,3	**0,0%**
SUL	**1.238,9**	**1.249,7**	**1.299,9**	**1.295,2**	**1.249,6**	**1.273,2**	**1.247,4**	**1.173,9**	**1.117,4**	**1.212,0**	**8,5%**
PR	35,8	33,0	29,7	27,2	26,2	25,1	23,1	23,2	21,8	21,4	**-1,8%**
SC	150,1	150,1	150,1	147,9	147,4	147,4	146,7	149,6	149,6	150,0	**0,3%**
RS	1.053,0	1.066,6	1.120,1	1.120,1	1.076,0	1.100,7	1.077,6	1.001,1	946,0	1.040,6	**10,0%**
BRASIL	**2.426,7**	**2.399,6**	**2.372,9**	**2.295,1**	**2.008,0**	**1.980,9**	**1.972,1**	**1.702,5**	**1.665,8**	**1.792,4**	**7,6%**

ARROZ: EVOLUÇÃO DA ÁREA E DA PRODUÇÃO NO BRASIL

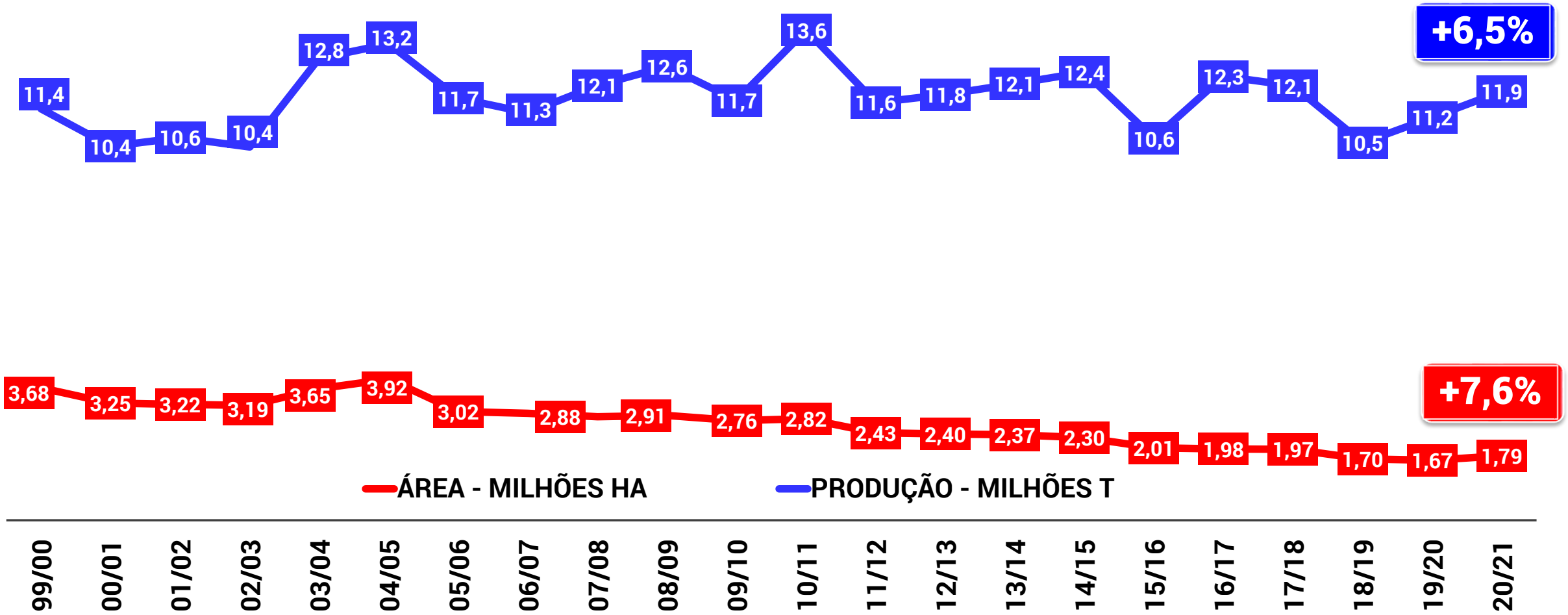

RIO GRANDE DO SUL: ÁREA E PRODUÇÃO DE ARROZ

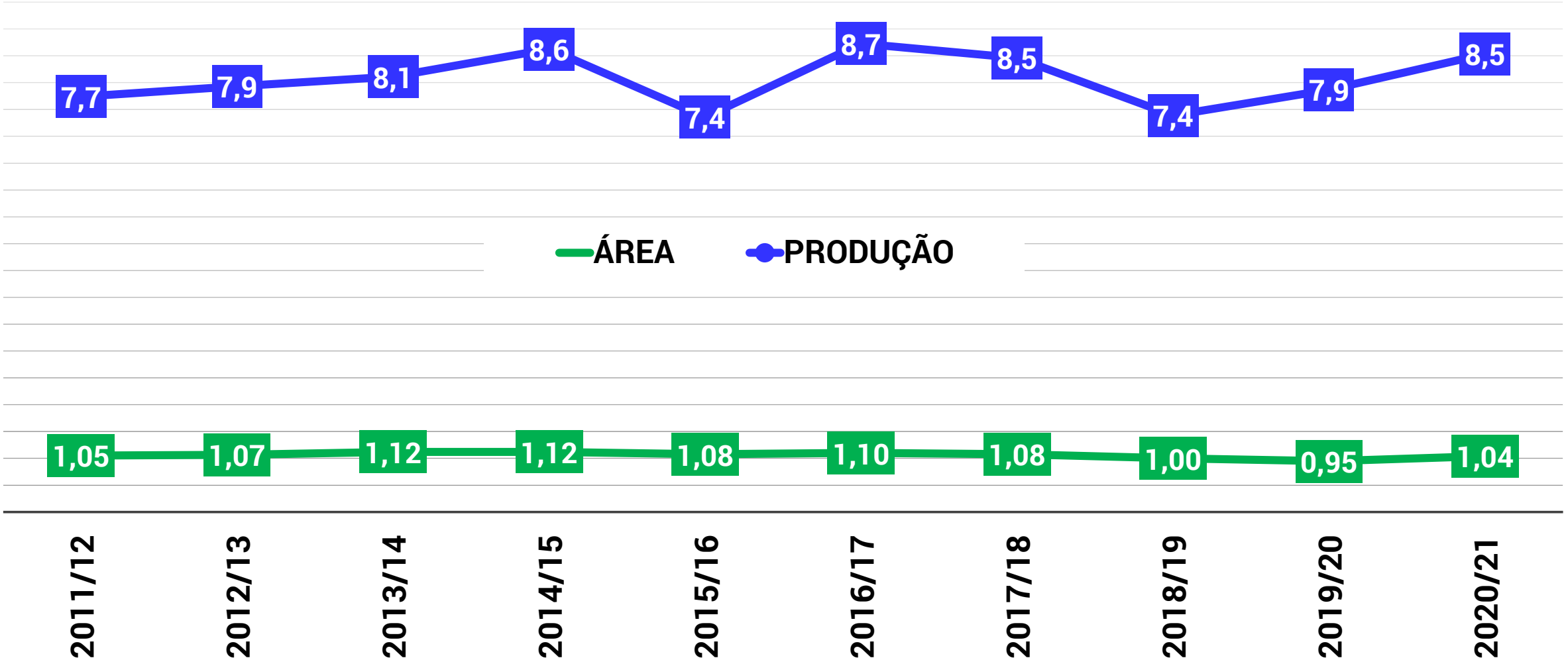



ARROZ: PROJEÇÃO DE PRODUÇÃO POR ESTADOS NA SAFRA 2020/2021

REGIÃO/UF	2011/12	2012/13	2013/14	2014/15	2015/16	2016/17	2017/18	2018/19	2019/20	2020/21	VAR. % 2020-2021/ 2019-2020
NORTE	**947,3**	**1.030,2**	**967,2**	**993,6**	**1.017,8**	**1.085,8**	**1.065,7**	**940,0**	**991,9**	**1.003,3**	**1,1%**
RR	106,0	109,0	78,0	78,0	60,4	87,0	87,0	73,6	70,6	77,9	**10,3%**
RO	142,0	132,7	136,7	126,7	145,8	120,0	137,5	137,5	139,4	137,6	**-1,3%**
AC	19,0	17,5	9,0	7,7	6,9	6,0	6,1	6,5	6,4	5,0	**-21,9%**
AM	13,0	6,1	7,7	7,4	4,4	7,0	3,2	2,7	5,4	5,7	**5,6%**
AP	2,6	1,9	2,4	1,6	1,4	1,4	1,4	0,8	1,1	1,1	**0,0%**
PA	222,4	197,3	189,8	167,2	183,7	187,7	195,6	95,0	109,0	111,0	**1,8%**
TO	442,3	565,7	543,6	605,0	615,2	676,7	634,9	623,9	660,0	665,0	**0,8%**
NORDESTE	**769,0**	**747,3**	**914,6**	**694,7**	**393,7**	**437,3**	**525,9**	**272,0**	**323,9**	**322,5**	**-0,4%**
MA	467,7	495,7	658,4	496,0	268,3	255,9	320,9	130,3	153,8	165,3	**7,5%**
PI	137,5	90,8	148,3	112,6	59,7	106,2	118,2	79,6	102,9	91,7	**-10,9%**
CE	61,9	54,1	31,7	18,0	3,0	9,7	3,6	6,1	8,0	8,0	**0,0%**
RN	2,4	2,8	4,6	2,3	2,9	3,8	4,3	2,7	3,1	3,0	**-3,2%**
PB	0,2		1,0		0,2	0,8	1,2	1,3	1,9	1,8	**-5,3%**
PE	14,2	14,2	4,8	0,9	1,4	0,8	2,1	3,3	4,3	4,1	**-4,7%**
AL	17,0	17,6	18,2	15,4	17,2	17,4	37,7	19,4	21,4	20,1	**-6,1%**
SE	44,9	64,4	39,5	42,6	37,0	35,4	28,5	29,3	28,5	28,5	**0,0%**
BA	23,2	7,7	8,1	6,9	4,0	7,3	9,4				
CENTRO-OESTE	**744,5**	**770,8**	**814,1**	**838,9**	**608,0**	**732,3**	**676,5**	**562,4**	**594,1**	**642,7**	**8,2%**
MT	461,3	528,0	579,1	612,6	438,6	530,0	490,2	387,7	404,8	458,4	**13,2%**
MS	109,1	94,2	95,3	111,5	68,0	93,0	81,5	62,1	68,9	67,3	**-2,3%**
GO	174,1	148,6	139,7	114,8	101,4	109,3	104,8	112,6	120,4	117,0	**-2,8%**
DF											
SUDESTE	**154,6**	**138,5**	**86,5**	**76,6**	**54,6**	**54,7**	**53,0**	**48,5**	**42,2**	**42,5**	**0,7%**
MG	64,3	44,6	39,2	25,2	15,0	15,2	13,4	9,8	8,2	8,8	**7,3%**
ES	2,7	2,7	1,3	0,7	0,5	0,2	0,3	0,4	0,3	0,3	**0,0%**
RJ	5,4	4,3	3,1	1,2	1,2	1,1	0,4	0,7	0,3	0,3	**0,0%**
SP	82,2	86,9	42,9	49,5	37,9	38,2	38,9	37,6	33,4	33,1	**-0,9%**
SUL	**8.984,1**	**9.132,9**	**9.339,2**	**9.840,7**	**8.528,9**	**10.017,7**	**9.743,1**	**8.660,7**	**9.231,3**	**9.898,4**	**7,2%**
PR	166,8	174,6	159,1	158,4	120,0	163,3	131,3	142,1	152,6	150,5	**-1,4%**
SC	1.077,7	1.024,9	1.067,2	1.057,5	1.052,3	1.125,8	1.151,6	1.129,5	1.211,8	1.215,0	**0,3%**
RS	7.739,6	7.933,4	8.112,9	8.624,8	7.356,6	8.728,6	8.460,2	7.389,1	7.866,9	8.532,9	**8,5%**
BRASIL	**11.599,5**	**11.819,7**	**12.121,6**	**12.444,5**	**10.603,0**	**12.327,8**	**12.064,2**	**10.483,6**	**11.183,4**	**11.909,4**	**6,5%**



FEIJÃO TOTAL 3 SAFRAS: PROJEÇÃO DE ÁREA POR ESTADOS NA SAFRA 2020/2021

REGIÃO/UF	2011/12	2012/13	2013/14	2014/15	2015/16	2016/17	2017/18	2018/19	2019/20	2020/21	VAR. % 2020-2021/ 2019-2020
NORTE	**158,5**	**133,3**	**102,0**	**88,1**	**91,6**	**112,9**	**98,1**	**88,4**	**77,9**	**77,6**	**-0,4%**
RR	3,0	3,0	3,0	2,7	2,7	2,4	2,4	3,0	1,5	1,5	**0,0%**
RO	52,3	39,5	33,0	22,0	20,8	19,3	9,4	5,3	3,9	3,9	**0,0%**
AC	12,6	12,3	10,3	7,5	7,7	7,6	7,6	6,2	6,2	6,2	**0,0%**
AM	5,9	5,7	5,3	5,5	4,1	3,8	3,3	3,5	2,8	2,6	**-7,1%**
AP	1,1	1,3	1,3	1,3	1,3	1,4	1,4	1,0	1,0	1,0	**0,0%**
PA	48,1	48,1	28,0	28,0	32,9	34,3	34,5	36,6	26,7	26,7	**0,0%**
TO	35,5	23,4	21,1	21,1	22,1	44,1	39,5	32,8	35,8	35,7	**-0,3%**
NORDESTE	**1.503,9**	**1.399,8**	**1.641,9**	**1.549,5**	**1.412,9**	**1.546,0**	**1.601,4**	**1.457,4**	**1.511,4**	**1.509,7**	**-0,1%**
MA	74,7	90,1	92,8	93,6	77,1	87,8	89,1	46,4	48,0	46,1	**-4,0%**
PI	230,5	199,3	229,4	214,4	214,5	233,2	240,7	197,2	208,2	208,2	**0,0%**
CE	433,6	341,1	404,1	404,1	375,8	407,0	404,4	364,7	386,1	386,1	**0,0%**
RN	7,2	12,4	33,5	31,6	29,9	35,8	45,1	51,1	56,8	56,8	**0,0%**
PB	36,8	55,7	76,9	58,6	86,8	90,0	108,8	89,6	101,6	101,6	**0,0%**
PE	229,7	176,4	245,7	237,3	197,1	186,1	245,7	227,5	228,9	228,9	**0,0%**
AL	36,1	42,0	47,0	47,0	30,3	40,1	33,0	27,6	34,9	34,9	**0,0%**
SE	28,0	26,8	31,5	15,7	12,7	15,2	6,4	5,4	4,8	4,8	**0,0%**
BA	427,3	456,0	481,0	447,2	388,7	450,8	428,2	447,9	442,1	442,3	**0,0%**
CENTRO-OESTE	**342,1**	**356,0**	**468,0**	**421,1**	**386,8**	**474,9**	**483,1**	**401,7**	**402,4**	**404,2**	**0,4%**
MT	180,8	211,7	323,6	286,8	233,4	295,2	284,0	237,5	222,1	224,6	**1,1%**
MS	19,3	19,8	20,1	17,1	14,6	26,8	26,8	18,0	26,0	26,0	**0,0%**
GO	126,2	108,1	108,2	101,0	122,7	136,8	156,3	131,3	138,8	139,0	**0,1%**
DF	15,8	16,4	16,1	16,2	16,1	16,1	16,0	14,9	15,5	14,6	**-5,8%**
SUDESTE	**608,1**	**558,3**	**488,2**	**431,1**	**425,2**	**468,3**	**460,3**	**463,5**	**444,7**	**452,4**	**1,7%**
MG	422,3	419,7	385,0	339,0	334,5	348,2	339,2	363,7	346,2	353,9	**2,2%**
ES	18,3	15,5	15,3	14,4	10,6	10,7	14,7	14,4	14,4	14,4	**0,0%**
RJ	3,7	3,0	2,7	1,7	1,8	1,8	1,2	1,5	1,5	1,5	**0,0%**
SP	163,8	120,1	85,2	76,0	78,3	107,6	105,2	83,9	82,6	82,6	**0,0%**
SUL	**649,5**	**627,9**	**665,8**	**534,4**	**521,0**	**578,2**	**528,8**	**511,2**	**490,9**	**483,1**	**-1,6%**
PR	481,4	480,0	515,4	405,7	389,7	447,5	399,1	395,4	376,3	372,9	**-0,9%**
SC	86,8	76,7	84,5	72,9	63,4	69,6	70,9	59,7	59,0	54,6	**-7,5%**
RS	81,3	71,2	65,9	55,8	67,9	61,1	58,8	56,1	55,6	55,6	**0,0%**
BRASIL	**3.262,1**	**3.075,3**	**3.365,9**	**3.024,2**	**2.837,5**	**3.180,3**	**3.171,7**	**2.922,2**	**2.927,3**	**2.927,0**	**0,0%**



FEIJÃO TOTAL 3 SAFRAS: PROJEÇÃO DE PRODUÇÃO POR ESTADOS NA SAFRA 2020/2021

REGIÃO/UF	2011/12	2012/13	2013/14	2014/15	2015/16	2016/17	2017/18	2018/19	2019/20	2020/21	VAR. % 2020-2021/ 2019-2020
NORTE	**124,0**	**104,7**	**77,6**	**71,4**	**77,1**	**130,6**	**78,3**	**80,4**	**75,7**	**73,7**	**-2,6%**
RR	2,0	2,0	2,0	1,9	2,0	1,6	1,6	6,5	2,1	2,9	**38,1%**
RO	36,3	31,2	23,8	16,7	17,8	18,7	8,1	5,4	4,4	3,8	**-13,6%**
AC	7,6	7,1	6,0	4,7	4,6	4,5	4,6	3,6	3,6	3,7	**2,8%**
AM	5,3	5,1	5,4	6,4	3,8	4,7	3,0	3,2	2,6	2,4	**-7,7%**
AP	0,9	1,2	1,2	1,2	1,1	1,3	1,4	0,8	1,0	1,0	**0,0%**
PA	33,9	33,9	21,3	20,4	23,8	28,3	26,9	28,6	19,8	20,7	**4,5%**
TO	38,0	24,2	17,9	20,1	24,0	71,5	32,7	32,3	42,2	39,2	**-7,1%**
NORDESTE	**289,3**	**425,3**	**674,1**	**644,0**	**338,4**	**679,1**	**641,0**	**655,5**	**859,2**	**788,3**	**-8,3%**
MA	27,4	41,4	46,1	49,0	39,3	56,7	58,2	29,0	27,1	36,7	**35,4%**
PI	36,5	26,2	66,0	77,2	31,0	70,3	93,5	82,7	85,7	107,2	**25,1%**
CE	32,9	66,2	132,5	87,0	58,4	118,8	117,9	113,0	148,4	120,0	**-19,1%**
RN	1,9	3,5	11,2	5,4	6,4	12,4	17,2	24,6	24,9	25,6	**2,8%**
PB	2,9	19,3	21,3	9,7	12,4	28,4	46,9	26,1	44,8	41,7	**-6,9%**
PE	33,8	46,3	87,4	84,1	43,5	58,0	104,1	102,3	121,9	103,2	**-15,3%**
AL	16,6	15,3	21,5	24,4	8,2	20,8	14,6	15,4	16,0	17,7	**10,6%**
SE	19,7	17,9	23,5	11,0	1,7	13,2	1,1	4,7	3,3	3,5	**6,1%**
BA	117,6	189,2	264,6	296,2	137,5	300,5	187,5	257,7	387,1	332,7	**-14,1%**
CENTRO-OESTE	**603,0**	**582,7**	**872,9**	**838,1**	**558,8**	**836,5**	**791,4**	**711,7**	**774,1**	**737,0**	**-4,8%**
MT	224,4	294,5	535,0	533,1	234,0	414,0	351,3	344,8	362,6	333,0	**-8,2%**
MS	24,4	27,0	30,6	27,6	15,0	45,4	35,1	25,4	39,9	39,7	**-0,5%**
GO	308,1	236,1	263,4	241,7	284,4	343,0	367,7	304,4	332,8	329,5	**-1,0%**
DF	46,1	25,1	43,9	35,7	25,4	34,1	37,3	37,1	38,8	34,8	**-10,3%**
SUDESTE	**1.012,8**	**815,8**	**773,2**	**706,7**	**710,1**	**810,6**	**783,0**	**756,2**	**752,9**	**751,9**	**-0,1%**
MG	663,7	564,8	574,9	512,4	520,0	535,0	513,6	542,6	555,3	548,1	**-1,3%**
ES	14,6	12,5	12,2	13,5	11,0	11,8	13,9	13,7	13,9	14,5	**4,3%**
RJ	3,6	2,9	2,5	1,6	1,8	1,9	1,1	1,6	1,5	1,6	**6,7%**
SP	330,9	235,6	183,6	179,2	177,3	261,9	254,4	198,3	182,2	187,7	**3,0%**
SUL	**889,3**	**877,8**	**1.056,0**	**950,0**	**828,5**	**942,7**	**822,4**	**813,9**	**760,2**	**752,5**	**-1,0%**
PR	677,9	658,4	808,9	720,2	588,5	710,5	587,4	613,3	580,1	564,3	**-2,7%**
SC	117,3	124,7	144,2	139,1	118,0	136,7	127,4	105,6	102,9	94,3	**-8,4%**
RS	94,1	94,7	102,9	90,7	122,0	95,5	107,6	95,0	77,2	93,9	**21,6%**
BRASIL	**2.918,4**	**2.806,3**	**3.453,8**	**3.210,2**	**2.512,9**	**3.399,5**	**3.116,1**	**3.017,7**	**3.222,1**	**3.103,4**	**-3,7%**



TRIGO: PROJEÇÃO DE ÁREA POR ESTADOS NA SAFRA 2020/2021

REGIÃO/UF	2012	2013	2014	2015	2016	2017	2018	2019	2020	2021	VAR. % 2021/2020
NORTE											
RR											
RO											
AC											
AM											
AP											
PA											
TO											
NORDESTE					**3,0**	**5,0**	**5,0**	**3,0**	**3,0**	**3,0**	**0,0%**
MA											
PI											
CE											
RN											
PB											
PE											
AL											
SE											
BA					3,0	5,0	5,0	3,0	3,0	3,0	**0,0%**
CENTRO-OESTE	**24,8**	**17,6**	**23,3**	**26,2**	**32,9**	**31,9**	**43,3**	**62,0**	**57,7**	**57,7**	**0,0%**
MT											
MS	15,0	8,5	12,0	15,0	17,8	20,0	28,0	27,2	32,0	32,0	**0,0%**
GO	9,0	7,3	9,9	9,6	14,3	11,0	13,0	32,4	23,1	23,1	**0,0%**
DF	0,8	1,8	1,4	1,6	0,8	0,9	2,3	2,4	2,6	2,6	**0,0%**
SUDESTE	**53,5**	**88,1**	**130,5**	**156,4**	**161,1**	**164,5**	**156,3**	**165,4**	**171,6**	**171,6**	**0,0%**
MG	21,5	36,2	68,0	82,2	84,3	84,6	83,7	88,0	86,1	86,1	**0,0%**
ES											
RJ											
SP	32,0	51,9	62,5	74,2	76,8	79,9	72,6	77,4	85,5	85,5	**0,0%**
SUL	**1.817,1**	**2.104,1**	**2.604,2**	**2.266,2**	**1.921,4**	**1.714,6**	**1.837,8**	**1.810,1**	**2.106,1**	**2.208,5**	**4,9%**
PR	773,8	992,8	1.388,5	1.339,9	1.086,4	961,5	1.098,0	1.023,7	1.117,5	1.173,4	**5,0%**
SC	67,1	72,6	75,7	65,0	58,1	53,9	58,1	50,5	58,4	58,4	**0,0%**
RS	976,2	1.038,7	1.140,0	861,3	776,9	699,2	681,7	735,9	930,2	976,7	**5,0%**
BRASIL	**1.895,4**	**2.209,8**	**2.758,0**	**2.448,8**	**2.118,4**	**1.916,0**	**2.042,4**	**2.040,5**	**2.338,4**	**2.440,8**	**4,4%**

TRIGO: EVOLUÇÃO DA ÁREA E DA PRODUÇÃO NO BRASIL

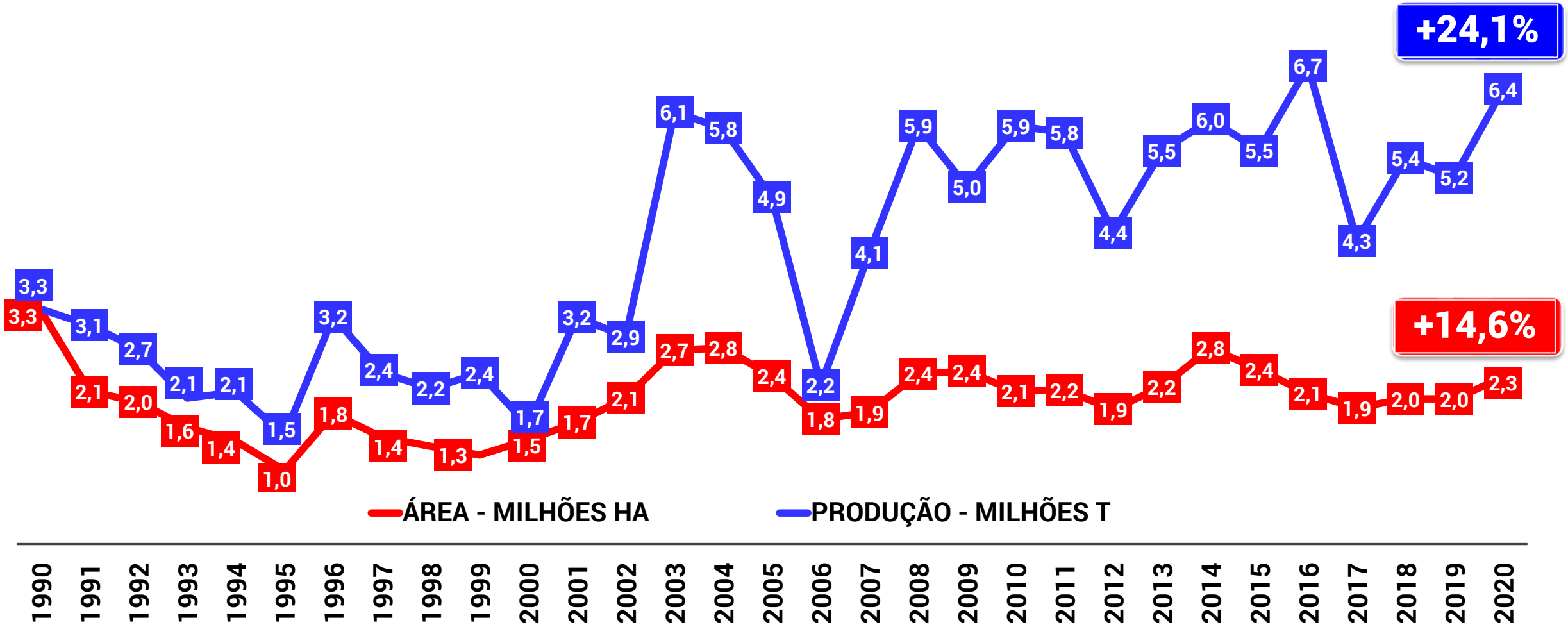



TRIGO: PROJEÇÃO DE PRODUÇÃO POR ESTADOS NA SAFRA 2020/2021

REGIÃO/UF	2010	2012	2013	2014	2015	2016	2017	2018	2019	2020	2021	VAR. % 2021/2020
NORTE												
RR												
RO												
AC												
AM												
AP												
PA												
TO												
NORDESTE						**18,0**	**30,0**	**30,0**	**14,4**	**17,1**	**17,1**	**0,0%**
MA												
PI												
CE												
RN												
PB												
PE												
AL												
SE												
BA						18,0	30,0	30,0	14,4	17,1	17,1	**0,0%**
CENTRO-OESTE	**153,2**	**68,2**	**59,6**	**85,8**	**88,1**	**120,3**	**103,0**	**141,2**	**208,6**	**186,0**	**186,0**	**0,0%**
MT												
MS	73,3	24,0	7,7	24,0	30,0	41,4	39,0	61,6	43,5	82,6	82,6	**0,0%**
GO	74,8	39,6	39,3	53,4	48,5	74,1	58,6	70,2	158,8	92,4	92,4	**0,0%**
DF	5,1	4,6	12,6	8,4	9,6	4,8	5,4	9,4	6,3	11,0	11,0	**0,0%**
SUDESTE	**196,6**	**162,4**	**210,6**	**354,6**	**507,8**	**459,4**	**491,5**	**401,9**	**442,4**	**500,6**	**500,6**	**0,0%**
MG	85,3	80,7	119,8	204,3	245,1	219,1	225,2	207,2	208,3	227,0	227,0	**0,0%**
ES												
RJ												
SP	111,3	81,7	90,8	150,3	262,7	240,3	266,3	194,7	234,1	273,6	273,6	**0,0%**
SUL	**5.531,8**	**4.148,9**	**5.257,7**	**5.530,7**	**4.939,0**	**6.129,1**	**3.637,6**	**4.854,5**	**4.489,3**	**5.692,9**	**6.410,5**	**12,6%**
PR	3.314,8	2.112,5	1.842,6	3.792,0	3.357,8	3.411,3	2.219,1	2.835,0	2.129,3	3.127,0	3.402,8	**8,8%**
SC	242,2	141,6	236,7	222,5	117,0	220,8	141,8	147,6	152,3	175,3	175,3	**0,0%**
RS	1.974,8	1.894,8	3.178,4	1.516,2	1.464,2	2.497,0	1.276,7	1.871,9	2.207,7	2.390,6	2.832,5	**18,5%**
BRASIL	**5.881,6**	**4.379,5**	**5.527,9**	**5.971,1**	**5.534,9**	**6.726,8**	**4.262,1**	**5.427,6**	**5.154,7**	**6.396,6**	**7.114,2**	**11,2%**



ALGODÃO EM PLUMA: PROJEÇÃO DE ÁREA POR ESTADOS NA SAFRA 2020/2021

REGIÃO/UF	2011/12	2012/13	2013/14	2014/15	2015/16	2016/17	2017/18	2018/19	2019/20	2020/21	VAR. % 2020-2021/ 2019-2020
NORTE	**7,5**	**6,0**	**4,8**	**7,7**	**7,8**	**7,3**	**7,6**	**15,6**	**16,5**	**17,1**	**3,4%**
RR						2,5	4,8	6,0			
RO								5,2	9,8	10,3	**5,0%**
AC											
AM											
AP											
PA											
TO	7,5	6,0	4,8	7,7	7,8	4,8	2,8	4,4	6,7	6,8	**1,0%**
NORDESTE	**460,4**	**300,8**	**352,8**	**317,8**	**262,3**	**230,8**	**295,2**	**377,8**	**365,3**	**310,2**	**-15,1%**
MA	18,6	16,7	18,6	21,4	20,9	22,5	22,3	27,7	27,8	28,9	**4,0%**
PI	21,3	11,4	12,1	14,2	5,5	5,6	7,2	16,1	18,3	18,4	**0,6%**
CE	1,3	0,9	1,8	0,4	0,3	0,4	1,2	1,0	2,8	2,8	**0,0%**
RN	0,5	0,1	0,4	0,3	0,3	0,3	0,3	0,3	0,3	0,3	**0,0%**
PB	0,2	0,1	0,1	0,2	0,1	0,4	0,5	0,7	1,9	1,9	**0,0%**
PE	0,8	0,1	0,3	0,1							
AL	0,2	0,1	0,1	0,1					0,5	0,6	**20,0%**
SE											
BA	417,5	271,4	319,4	281,1	235,2	201,6	263,7	332,0	313,7	257,2	**-18,0%**
CENTRO-OESTE	**877,3**	**560,9**	**734,2**	**627,6**	**660,4**	**682,6**	**841,2**	**1.172,2**	**1.233,5**	**1.132,4**	**-8,2%**
MT	725,7	475,3	643,1	562,7	600,8	627,8	777,8	1.092,8	1.166,0	1.069,4	**-8,3%**
MS	62,0	39,5	37,5	31,1	29,9	28,6	30,4	37,0	32,0	27,5	**-14,1%**
GO	89,6	46,1	53,6	33,8	29,7	26,2	33,0	42,4	35,5	35,5	**0,0%**
DF											
SUDESTE	**46,7**	**25,8**	**28,9**	**22,2**	**23,8**	**18,4**	**30,7**	**51,9**	**49,1**	**45,6**	**-7,1%**
MG	29,6	20,0	20,9	18,8	19,6	15,6	25,0	42,0	38,1	35,1	**-7,9%**
ES											
RJ											
SP	17,1	5,8	8,0	3,4	4,2	2,8	5,7	9,9	11,0	10,5	**-4,5%**
SUL	**1,5**	**0,9**	**0,9**	**0,9**	**0,9**			**0,7**	**1,2**	**1,1**	**-8,1%**
PR	1,5	0,9	0,9	0,9	0,9			0,7	1,2	1,1	**-8,1%**
SC											
RS											
BRASIL	**1.393,4**	**894,4**	**1.121,6**	**976,2**	**955,2**	**939,1**	**1.174,7**	**1.618,2**	**1.665,6**	**1.506,3**	**-9,6%**

ALGODÃO: ÁREA DE CULTIVO NO BRASIL - MILHÕES DE HECTARES

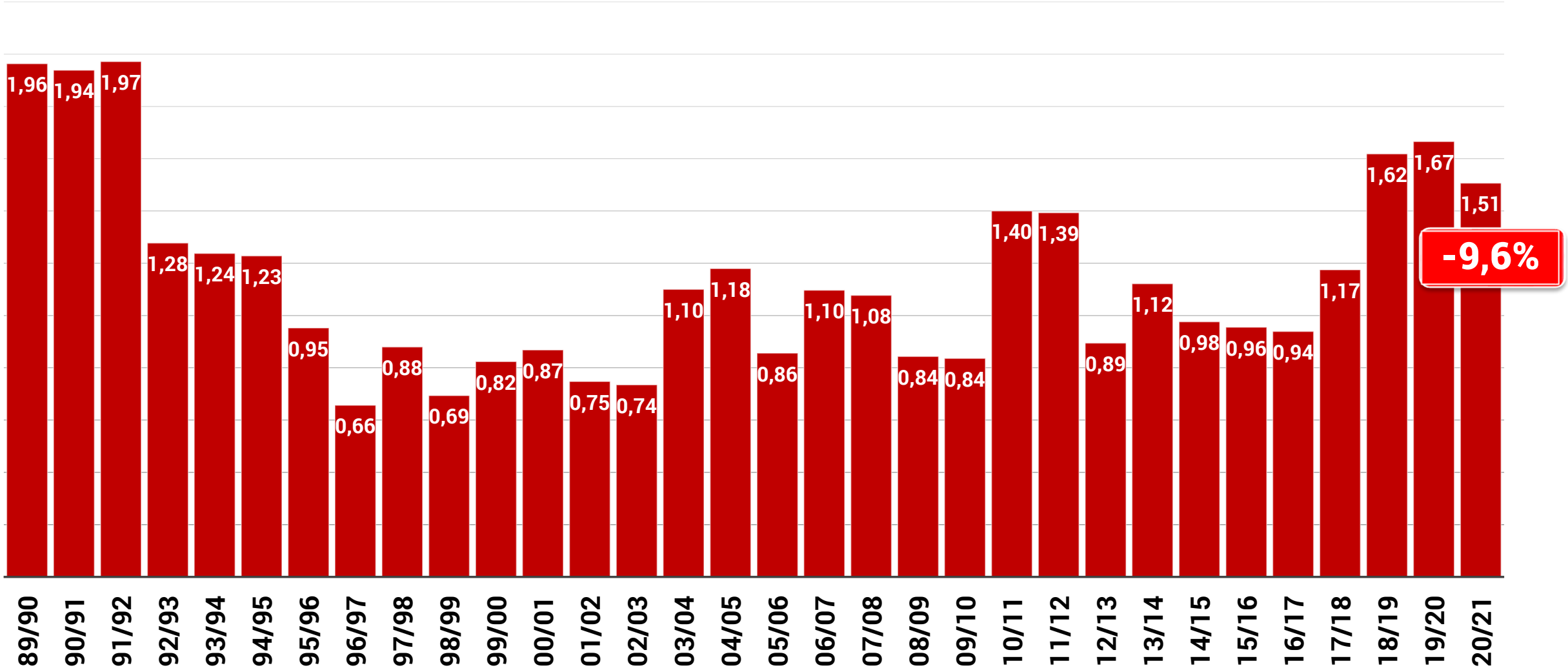



ALGODÃO EM PLUMA: PROJEÇÃO DE PRODUÇÃO POR ESTADOS NA SAFRA 2020/2021

REGIÃO/UF	2011/12	2012/13	2013/14	2014/15	2015/16	2016/17	2017/18	2018/19	2019/20	2020/21	VAR. % 2020-2021/ 2019-2020
NORTE	**8,5**	**7,3**	**7,4**	**11,8**	**8,7**	**10,1**	**11,9**	**25,0**	**25,6**	**26,4**	**3,3%**
RR						4,0	7,7	10,5			
RO								7,4	14,5	15,2	**5,0%**
AC											
AM											
AP											
PA											
TO	8,5	7,3	7,4	11,8	8,7	6,1	4,2	7,1	11,1	11,2	**1,0%**
NORDESTE	**541,6**	**397,9**	**534,6**	**489,6**	**283,6**	**390,1**	**546,2**	**698,3**	**675,9**	**570,8**	**-15,5%**
MA	28,8	26,2	30,4	34,1	33,0	35,2	34,9	41,1	45,9	47,7	**4,0%**
PI	28,9	14,5	19,7	20,1	2,7	7,9	11,9	24,8	30,4	30,6	**0,6%**
CE	0,1	0,1	0,5	0,1	0,1	0,2	0,3	0,3	0,9	0,9	**0,0%**
RN	0,1	0,1	0,6	0,5	0,5	0,5	0,5	0,4	0,4	0,4	**0,0%**
PB				0,1	0,1	0,1	0,2	0,2	1,1	1,1	**0,0%**
PE	0,1		0,1	0,1	0,1						
AL									0,5	0,8	**60,0%**
SE											
BA	483,6	357,0	483,3	434,6	247,1	346,2	498,4	631,5	596,7	489,3	**-18,0%**
CENTRO-OESTE	**1.275,8**	**869,7**	**1.152,2**	**1.029,2**	**963,9**	**1.102,3**	**1.399,6**	**2.004,9**	**2.217,1**	**2.032,1**	**-8,3%**
MT	1.058,9	731,3	1.005,9	921,7	880,5	1.011,3	1.290,2	1.868,7	2.098,7	1.924,5	**-8,3%**
MS	88,2	68,1	63,3	55,3	48,3	49,1	56,1	67,7	58,3	50,0	**-14,2%**
GO	128,7	70,3	83,0	52,2	35,1	41,9	53,3	68,5	60,1	57,6	**-4,2%**
DF											
SUDESTE	**66,6**	**34,6**	**39,0**	**31,7**	**32,3**	**27,0**	**48,1**	**83,7**	**81,7**	**74,5**	**-8,8%**
MG	41,8	26,3	28,3	27,1	26,8	23,3	39,7	67,5	64,5	57,5	**-10,9%**
ES											
RJ											
SP	24,8	8,3	10,7	4,6	5,5	3,7	8,4	16,2	17,2	17,0	**-1,2%**
SUL	**0,8**	**0,8**	**0,8**	**0,7**	**0,7**			**0,8**	**1,3**	**1,2**	**-7,7%**
PR	0,8	0,8	0,8	0,7	0,7			0,8	1,3	1,2	**-7,7%**
SC											
RS											
BRASIL	**1.893,3**	**1.310,3**	**1.734,0**	**1.563,0**	**1.289,2**	**1.529,5**	**2.005,8**	**2.812,7**	**3.001,6**	**2.705,1**	**-9,9%**



ALGODÃO CAROÇO: PROJEÇÃO DE PRODUÇÃO POR ESTADOS NA SAFRA 2020/2021

REGIÃO/UF	2011/12	2012/13	2013/14	2014/15	2015/16	2016/17	2017/18	2018/19	2019/20	2020/21	VAR. % 2020-2021/ 2019-2020
NORTE	**13,3**	**11,6**	**11,9**	**17,7**	**13,0**	**15,7**	**18,8**	**39,9**	**40,3**	**41,7**	**3,4%**
RR						6,5	12,5	17,2			
RO								12,1	23,7	24,9	**5,0%**
AC											
AM											
AP											
PA											
TO	13,3	11,6	11,9	17,7	13,0	9,2	6,3	10,6	16,6	16,8	**1,0%**
NORDESTE	**847,2**	**610,1**	**831,5**	**734,3**	**425,4**	**585,2**	**817,5**	**1.043,6**	**1.009,1**	**851,7**	**-15,6%**
MA	45,1	40,1	46,6	51,2	49,5	52,9	52,4	61,6	68,9	71,7	**4,0%**
PI	45,2	22,8	30,2	30,1	4,0	11,8	15,8	33,0	40,3	40,5	**0,6%**
CE	0,1	0,2	0,9	0,1	0,1	0,2	0,7	0,6	1,6	1,6	**0,0%**
RN	0,2	0,2	0,9	0,9	0,8	0,8	0,8	0,7	0,7	0,7	**0,0%**
PB				0,1		0,2	0,2	0,5	1,9	1,9	**0,0%**
PE	0,1		0,1	0,1							
AL	0,1								0,8	1,5	**87,5%**
SE											
BA	756,4	546,8	752,8	651,8	371,0	519,3	747,6	947,2	894,9	733,8	**-18,0%**
CENTRO-OESTE	**2.078,7**	**1.341,9**	**1.765,4**	**1.547,6**	**1.448,8**	**1.656,6**	**2.098,0**	**3.005,7**	**3.196,3**	**2.929,8**	**-8,3%**
MT	1.727,8	1.129,5	1.540,8	1.382,6	1.320,8	1.516,9	1.935,3	2.803,0	3.020,0	2.769,3	**-8,3%**
MS	140,9	104,3	97,0	84,7	74,0	75,3	80,7	97,4	83,9	71,9	**-14,3%**
GO	210,0	108,1	127,6	80,3	54,0	64,4	82,0	105,3	92,4	88,6	**-4,1%**
DF											
SUDESTE	**104,0**	**53,9**	**60,5**	**47,7**	**48,6**	**40,8**	**72,8**	**126,6**	**123,7**	**112,8**	**-8,8%**
MG	64,8	41,2	44,2	40,6	40,2	35,0	59,5	101,2	96,7	86,2	**-10,9%**
ES											
RJ											
SP	39,2	12,7	16,3	7,1	8,4	5,8	13,3	25,4	27,0	26,6	**-1,5%**
SUL	**1,4**	**1,3**	**1,3**	**1,3**	**1,3**			**1,3**	**1,9**	**1,9**	**0,0%**
PR	1,4	1,3	1,3	1,3	1,3			1,3	1,9	1,9	**0,0%**
SC											
RS											
BRASIL	**3.044,6**	**2.018,8**	**2.670,6**	**2.348,6**	**1.937,1**	**2.298,3**	**3.007,1**	**4.217,1**	**4.371,3**	**3.937,9**	**-9,9%**

+55 51 32481117
+55 51 999867666

www.carloscogo.com.br

consultoria@carloscogo.com.br

@cogointeligencia

COGO
inteligência em agronegócio

